

# BE\_COMMUNITY

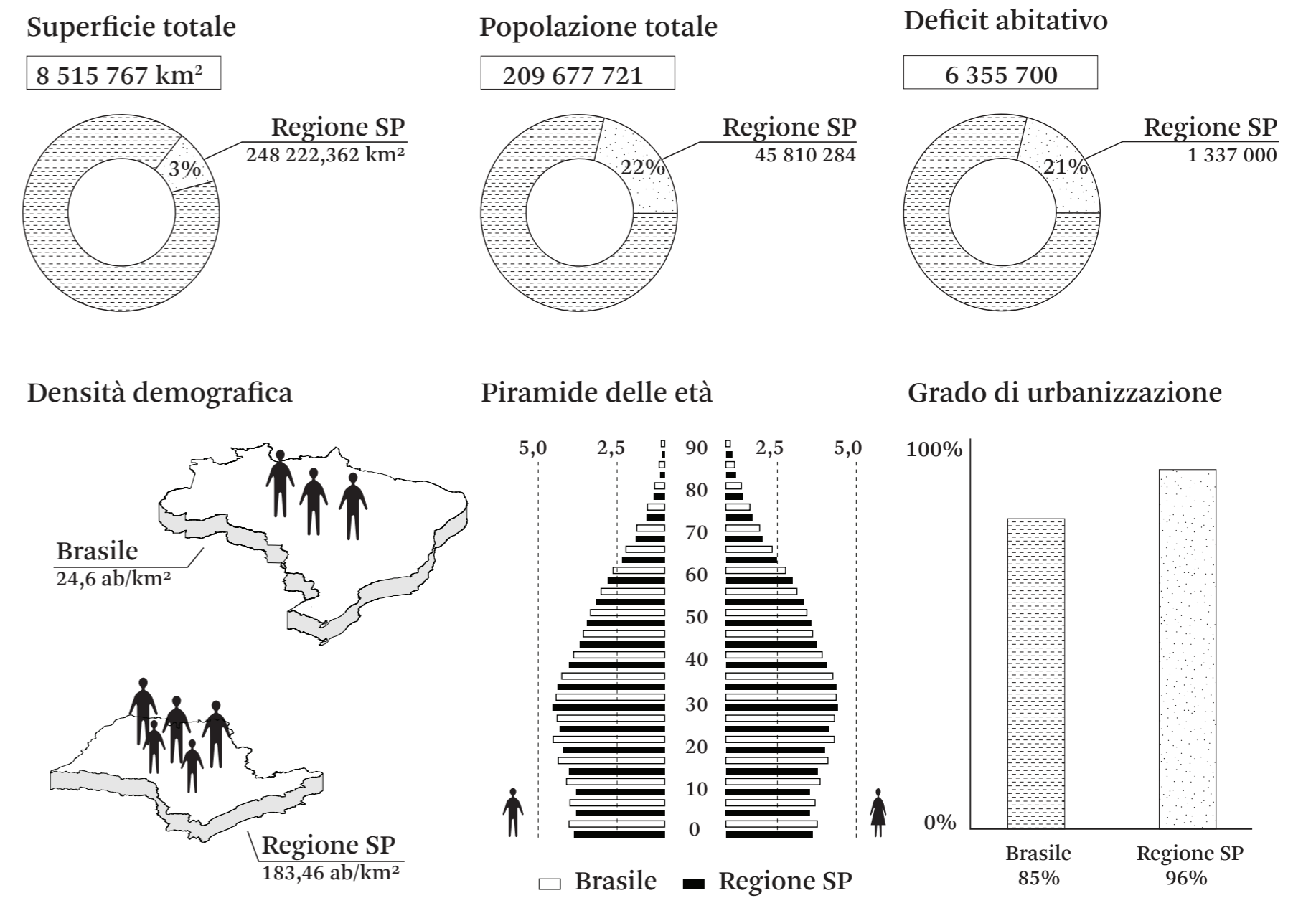
## Multiscale quality for Bebedouro



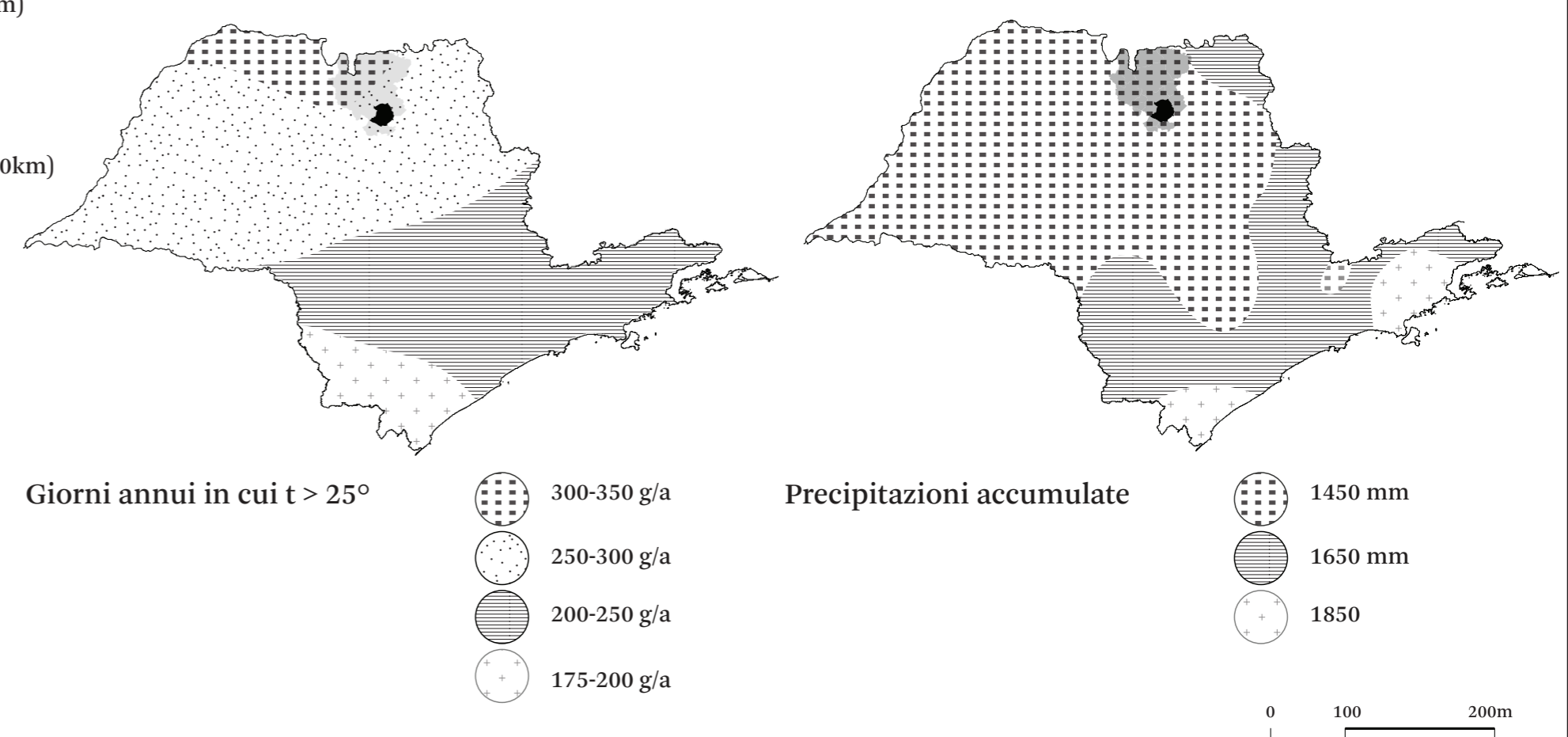
Il Brasile è sia il quinto paese più vasto che il più popolato al mondo; confina con dieci paesi dell'America Latina e ne è la nazione più grande territorialmente. Secondo i censimenti dell'Istituto Brasiliano di Geografia e Statistica (IBGE) l'84,36% della popolazione brasiliana nel 2010 viveva nelle aree urbane del paese contro i 75,59% del 1990. La questione dell'urbanizzazione progressiva porta con sé conseguenze positive per quanto riguarda lo sviluppo economico ma al contempo genera problemi connessi all'ambito urbano e sociale: il deficit abitativo. Le aree che hanno risentito del fenomeno di carenza abitativa sono quelle più sviluppate quali São Paulo e Rio de Janeiro, in

esse si è visto innescare un processo di segregazione fisica e sociale dato dall'alto valore degli affitti nei centri cittadini e dalla speculazione edilizia dei terreni. Altro fenomeno strettamente legato al deficit abitativo è che caratterizza il paese è la disuguaglianza sociale, infatti nel 2016 è stato stimato che il reddito medio di una persona che appartiene al 1% più ricco della popolazione equivale a 36 volte il guadagno di una persona appartenente alla metà più povera del paese. Per poter prendere coscienza di questi valori si pensi che: - 889 000 sono le persone appartenenti al 1% più ricco - 44 400 000 sono le persone appartenenti alla metà più povera.

### Il Brasile e la regione di São Paulo



### Analisi a scala regionale



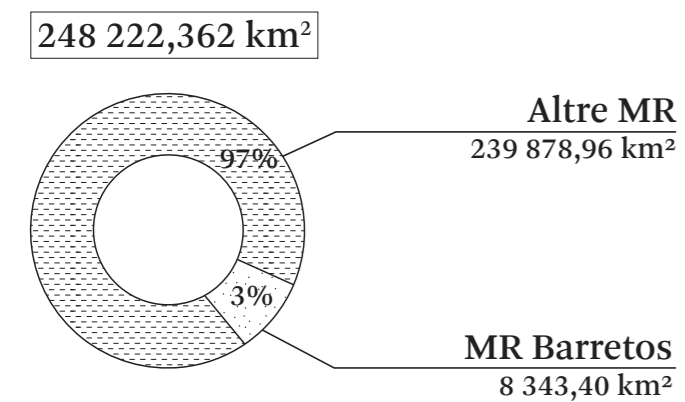
### Analisi a scala urbana

## COMUNE DI BEBEDOURO

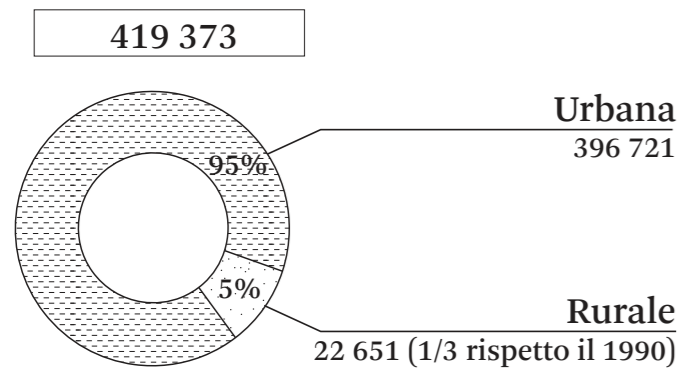
Microregione di Barretos (MR Barretos)



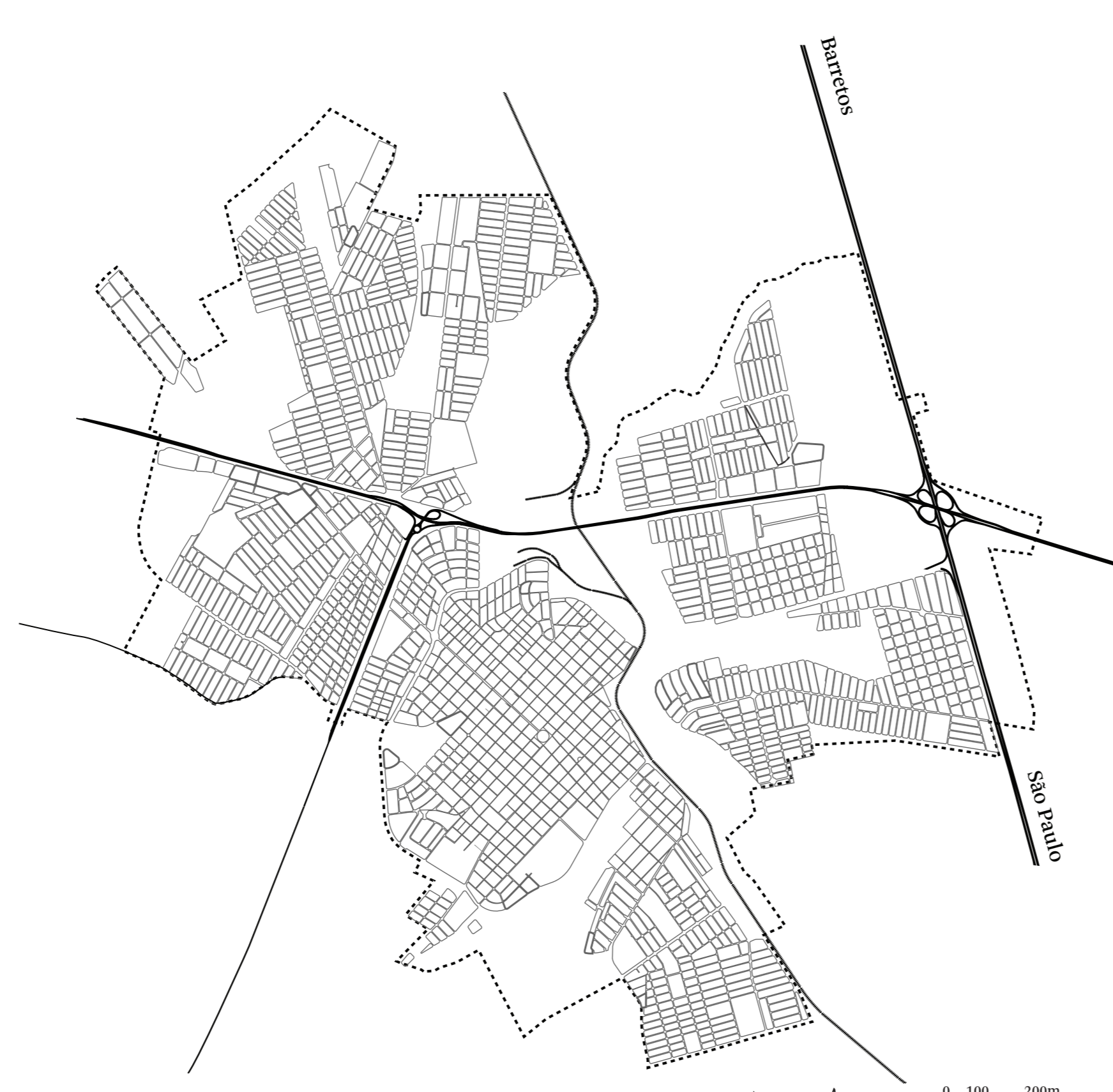
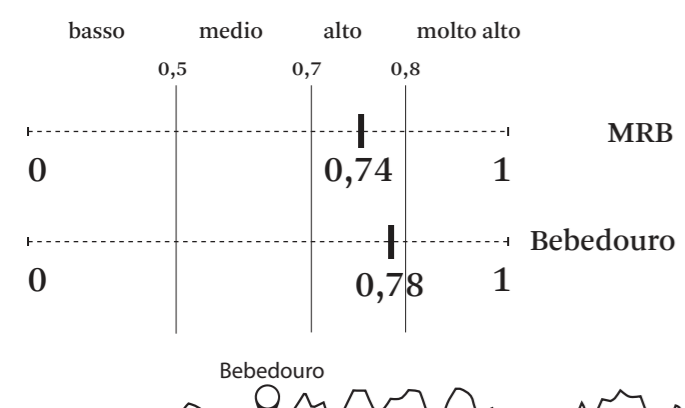
Superficie totale Regione SP



Popolazione totale



Indice di sviluppo umano (IDH):



Il comune di Bebedouro appartiene alla microregione di Barretos, una delle quattordici che compongono il territorio della regione di São Paulo. La sua popolazione, così come le altre del paese, ha subito un forte e crescente processo di migrazione verso i centri cittadini negli ultimi vent'anni; l'indice di urbanizzazione infatti è passato dal 91,51% nel 1990 al 95,29% nel 2010. Tale fenomeno è avvenuto grazie all'incremento della produzione di canna da zucchero meccanizzata e del settore terziario che la affianca; il biocombustibile etanolo infatti ha una crescente

richiesta a livello mondiale e il Brasile ne è uno dei maggiori produttori, in particolare la regione di São Paulo rappresenta il 55% della superficie coltivata di canna da zucchero. Il processo di migrazione verso la città ha comportato un notevole incremento demografico e si osserva che la popolazione più significativa sia quella adulta compresa fra i 30 e i 49 anni, il che indica un possibile aumento del deficit abitativo nel momento in cui essi tendono a creare nuovi nuclei famigliari e richiedono quindi nuove abitazioni.

