

Area di Progetto:
Hort del Xino, Carrer de la Reina Amàlia, 11

Sanità

Istruzione

Cultura

Commerciale

Metro L2

Associazioni Sociali

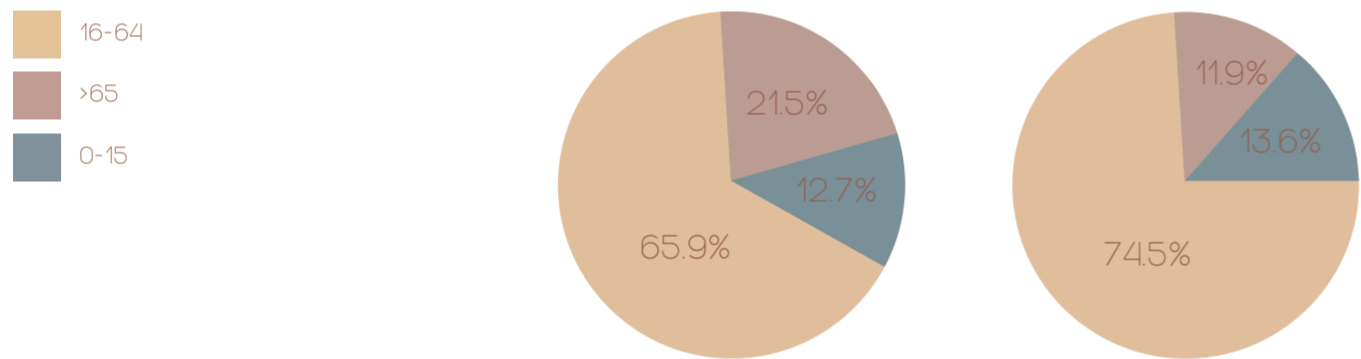
Attività Commerciali

Barcelona

el Raval

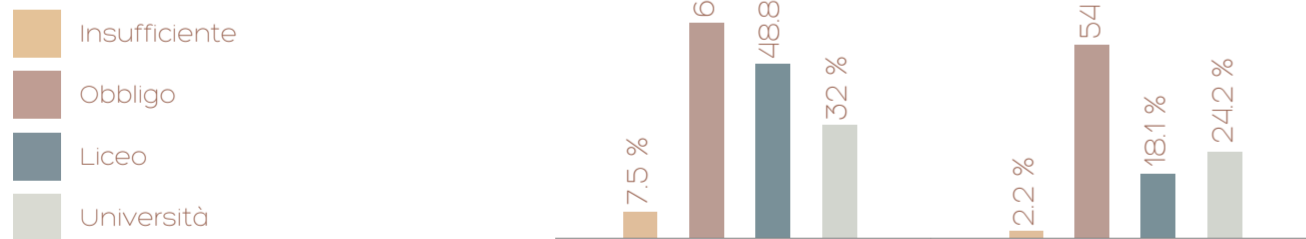
Superficie	101.35 kmq	1098 kmq
Abitanti	1'620'809	47'986
Uomini	47.3%	54.2%
Donne	52.7%	45.8%
Densità	15'987.6 ab/kmq	43'703.1 ab/kmq

Fasce d'età



Indice di Longevità	53	52.8 37.8% di abitanti over 75 vive solo
Stranieri	284'907 - 17.6%	23'818 - 49.6% Pakistan, Filippine, Bangladesh
Disoccupazione	13.6%	9.7%

Istruzione




Domicili	658'375	17'090 valore catastale 661 €/mq < 61 mq : 56.4% pre 1960 : 82.5%
----------	---------	--

Clima (2017)	<p>Temperatura media : 18.4 °C</p> <p>Umidità relativa media : 72%</p> <p>Precipitazioni totali : 478.9 mm 111 gg pioggia</p> <p>Vento >55 km/h : 36 giorni</p>
--------------	--

(fonte: Ajuntament de Barcelona, 2017)

Dati



Scorcio tipico del Raval



Facciate nel Raval



Area di Progetto



Carrer de la Reina Amàlia



Edificio adiacente

Foto Raval e Area di Progetto