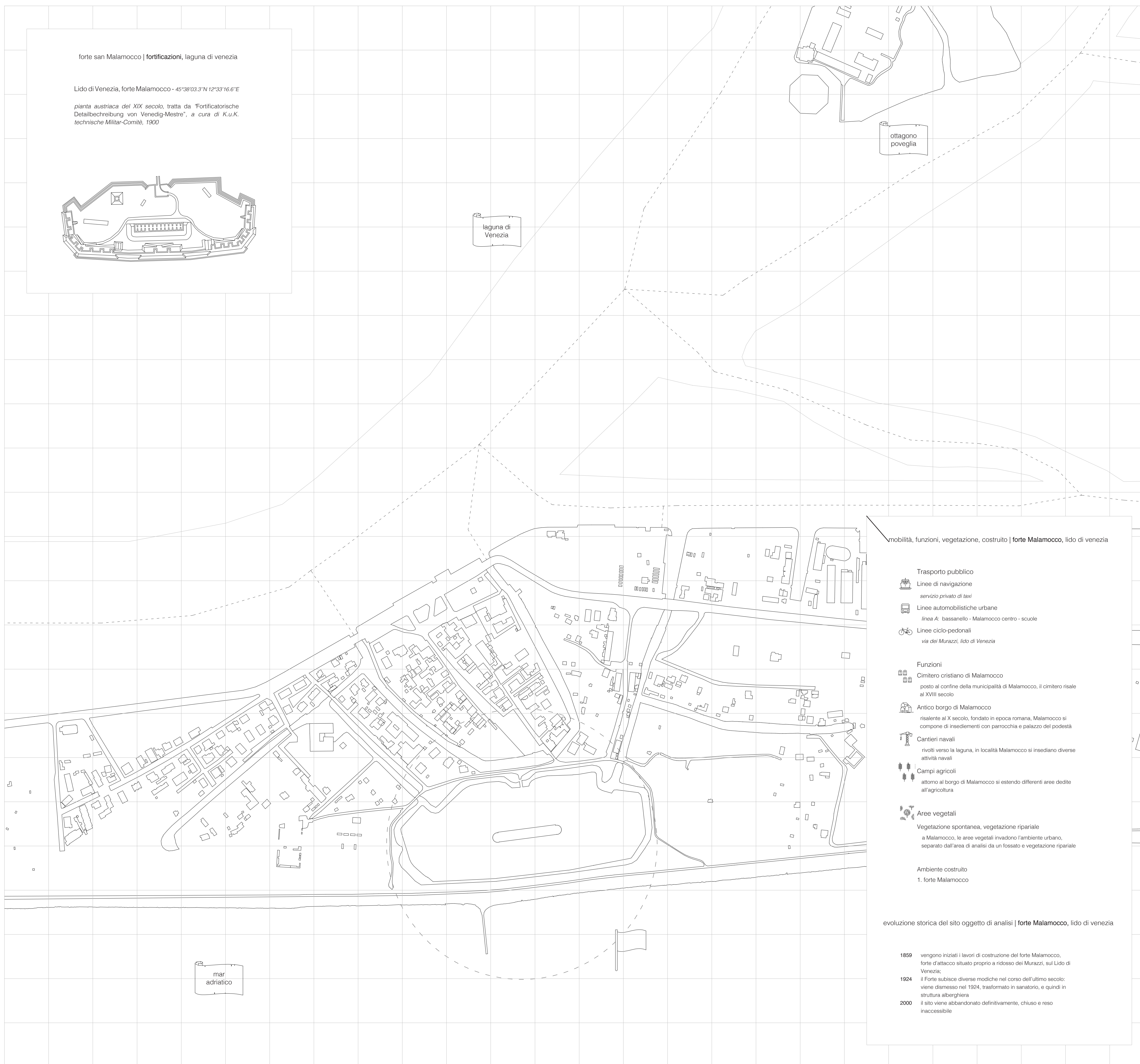
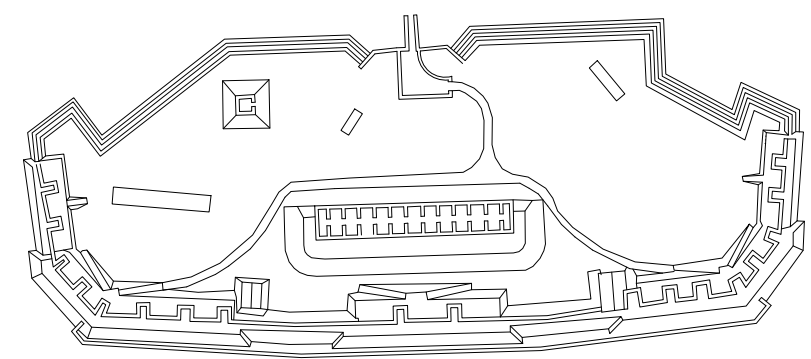


forte san Malamocco | fortificazioni, laguna di venezia

Lido di Venezia, forte Malamocco - 45°38'03.3"N 12°33'16.6"E

pianta austriaca del XIX secolo, tratta da "Fortificatorische Detailbeschreibung von Venedig-Mestre", a cura di K.u.K. technische Militär-Comité, 1900



mobilità, funzioni, vegetazione, costruito | forte Malamocco, lido di venezia

- Trasporto pubblico**
Linee di navigazione
servizio privato di taxi
Linee automobilistiche urbane
linea A: bassanello - Malamocco centro - scuole
Linee ciclo-pedonali
via dei Murazzi, lido di Venezia
- Funzioni**
Cimitero cristiano di Malamocco
posto al confine della municipalità di Malamocco, il cimitero risale al XVIII secolo
Antico borgo di Malamocco
risalente al X secolo, fondato in epoca romana, Malamocco si compone di insediamenti con parrocchia e palazzo del podestà
Cantieri navali
rivolti verso la laguna, in località Malamocco si insediano diverse attività navali
Campi agricoli
attorno al borgo di Malamocco si estendono differenti aree destinate all'agricoltura
Aree vegetali
Vegetazione spontanea, vegetazione ripariale
a Malamocco, le aree vegetali invadono l'ambiente urbano, separato dall'area di analisi da un fossato e vegetazione ripariale
- Ambiente costruito**
1. forte Malamocco

evoluzione storica del sito oggetto di analisi | forte Malamocco, lido di venezia

- 1859** vengono iniziati i lavori di costruzione del forte Malamocco, forte d'attacco situato proprio a ridosso dei Murazzi, sul Lido di Venezia;
- 1924** il forte subisce diverse modifiche nel corso dell'ultimo secolo: viene dismesso nel 1924, trasformato in sanatorio, e quindi in struttura alberghiera
- 2000** il sito viene abbandonato definitivamente, chiuso e reso inaccessibile

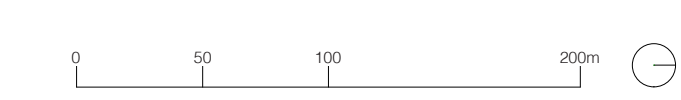
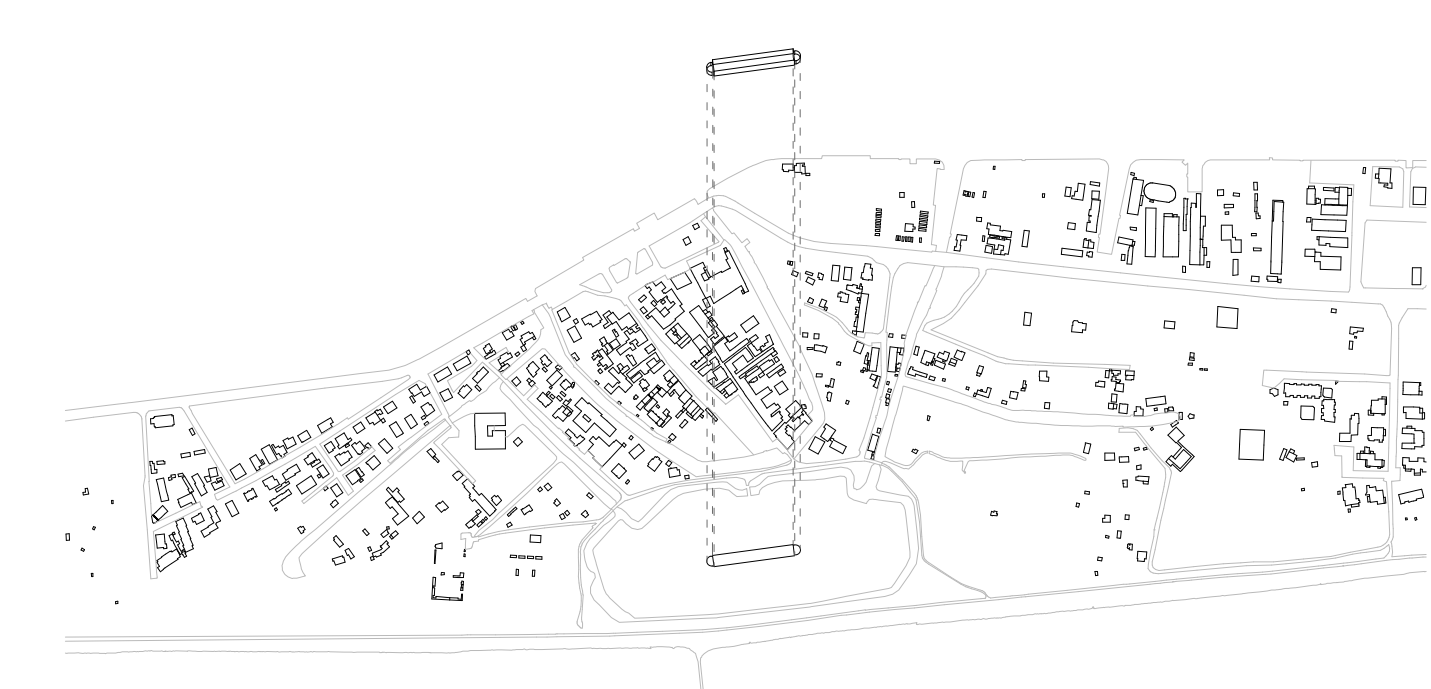
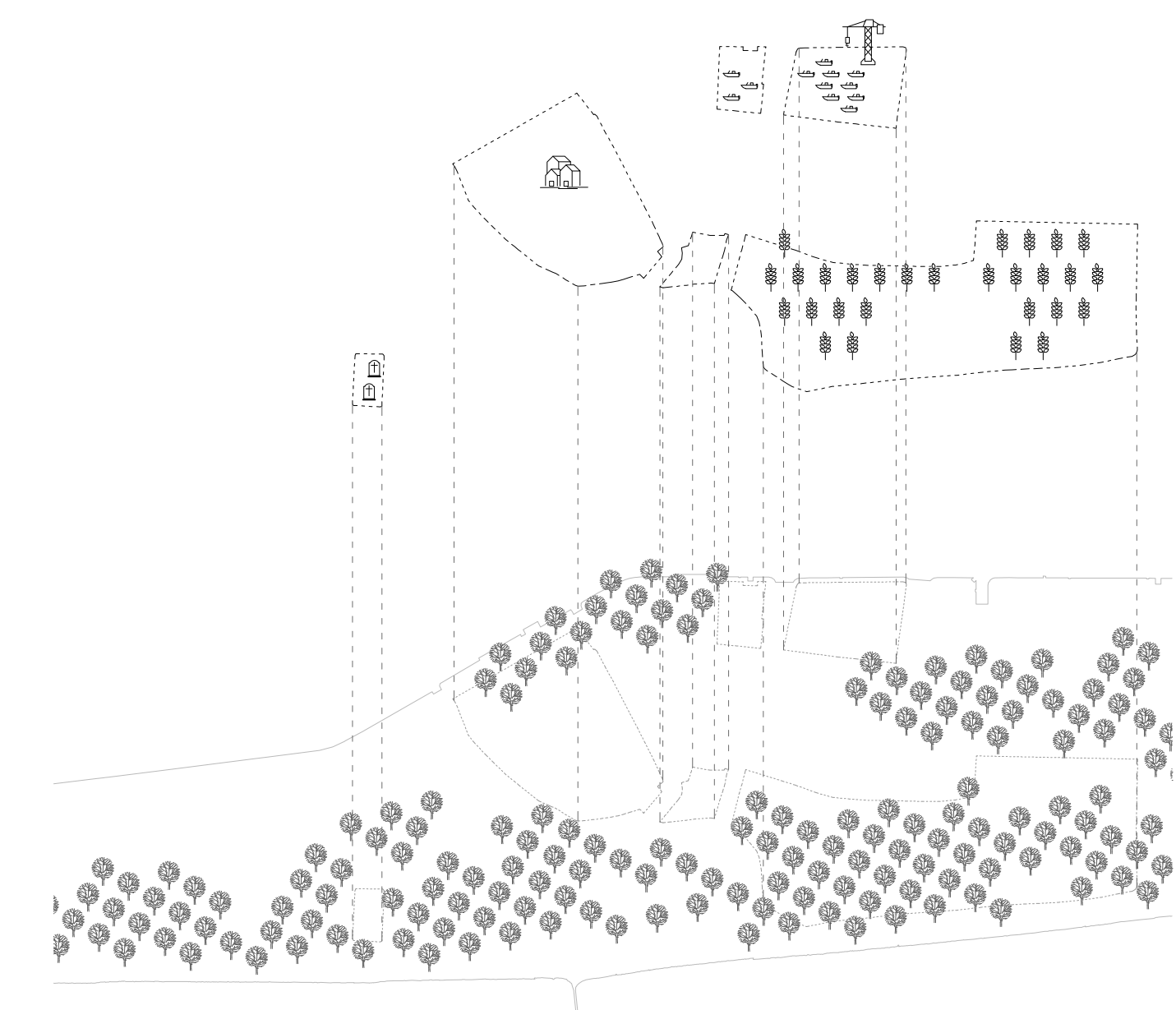
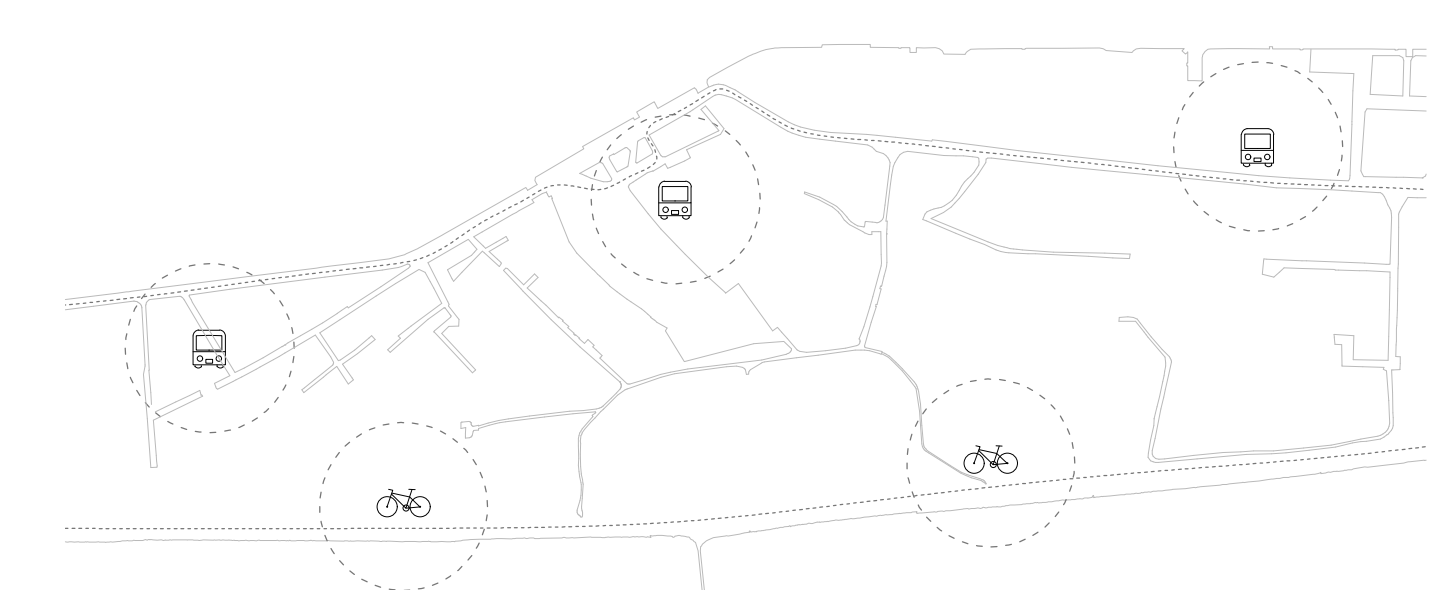


tavola V | forte malamocco, laguna di venezia
analisi, keyplan, pianta delle fortificazioni veneziane, schemi: mobilità, vegetazione, ambiente costruito