

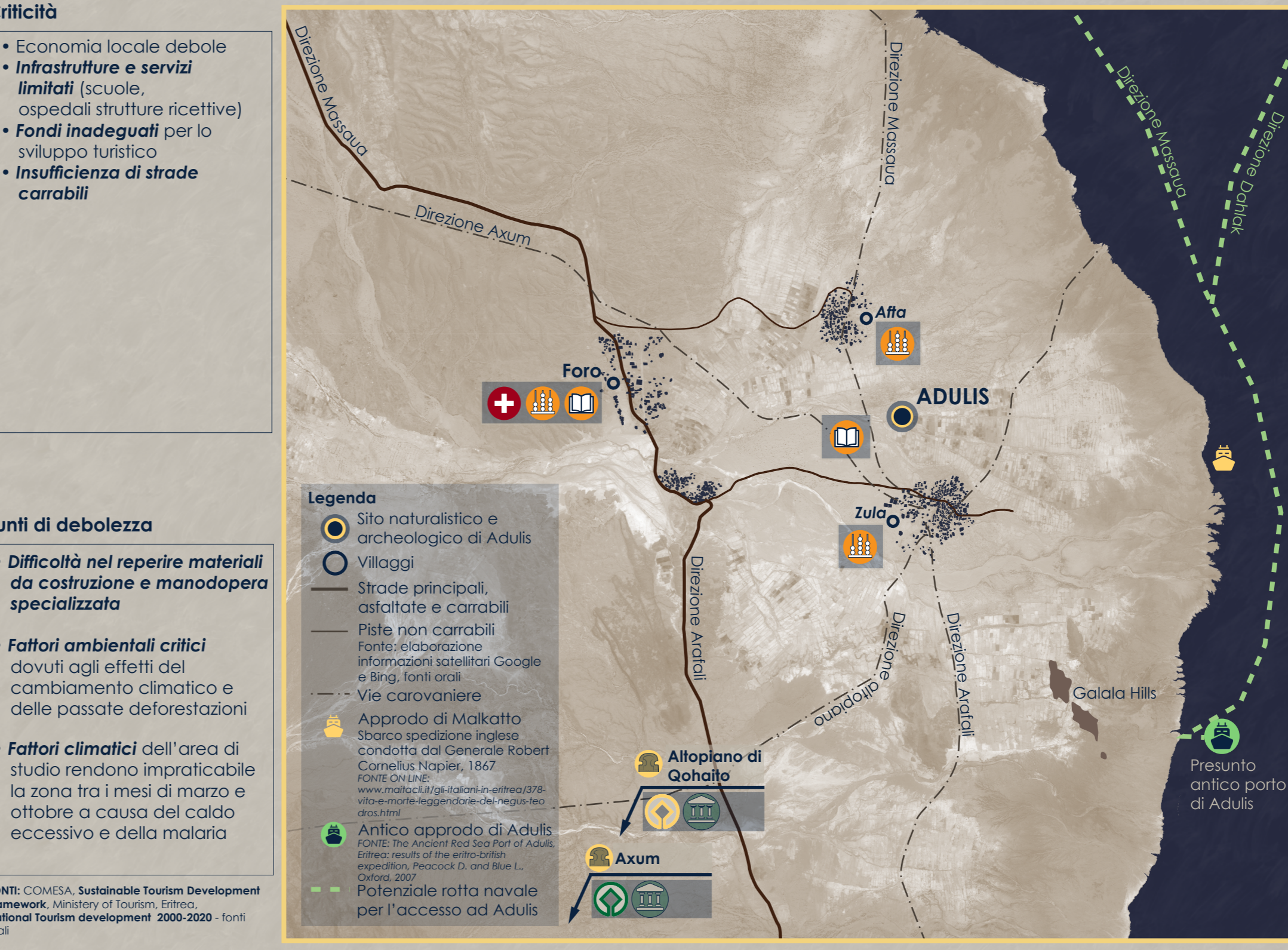
ALCUNI SERVIZI E LUOGHI DI INTERESSE



MAPPA DELLE CRITICITA'



MAPPA DELLE POTENZIALITA'



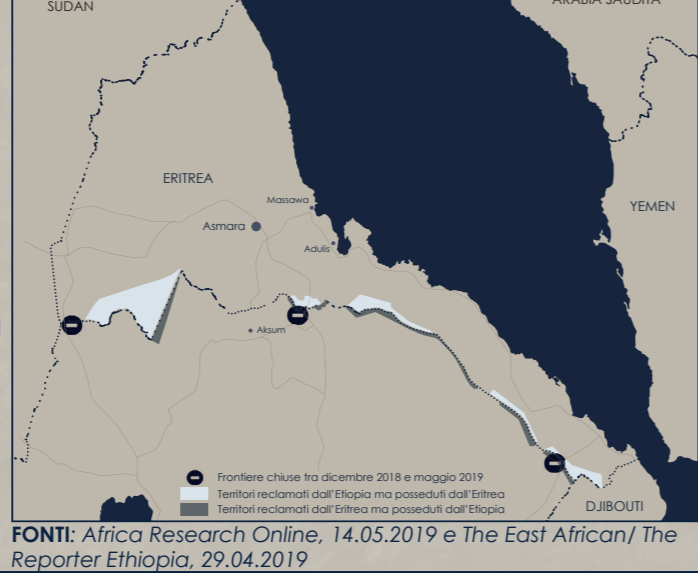
Opportunità

- Sviluppo di infrastrutture** a finalità turistiche e di sviluppo locale
  - Sviluppo del mercato interno**
  - Investimenti a fini ricettivi; possibile incremento dei **servizi per la popolazione locale** (es. infrastrutture nei villaggi non collegati)
  - Diffusione e condivisione della storia e della **cultura locale** tra residenti e turisti
  - Turismo in aumento che incentiva l'orgoglio nazionale
- Punti di forza**
- Diverse **risorse naturali e culturali**
  - Posizione geografica strategica** tra Africa e Medio Oriente
  - Ricca e variegata natura con paesaggi di rilevanza
  - Settore turistico in crescita

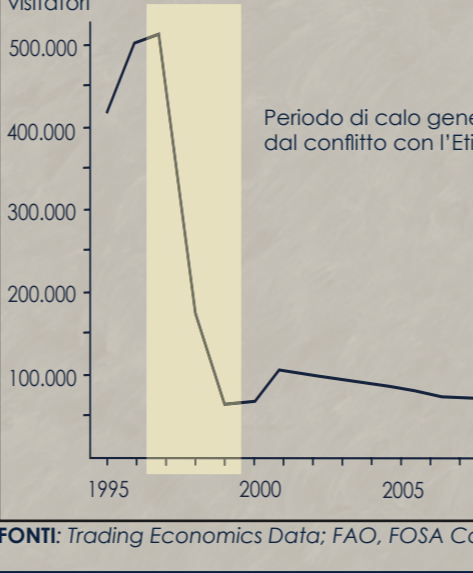
FOCUS: LA GUERRA IN ERITREA

- 1952:** L'Eritrea viene dichiarata dalle Nazioni Unite regione autonoma federata con l'Etiopia;
- 1962:** Il regime dell'imperatore Haile Sellassie annette l'Eritrea all'Etiopia come provincia;
- Anni seguenti:** Scoppia una lunga guerra di liberazione che si conclude nel 1991;
- 1974:** Haile Sellassie viene deposto dal colonnello Mengistu Haile Mariam che instaura un regime militare di stampo comunista;
- 1991:** La guerra si conclude con la vittoria dell'alleanza dei fronti di liberazione;
- 1993:** L'Eritrea indice un referendum in cui il 98,8% della popolazione vota a favore dell'indipendenza;
- 1998:** Scoppia un altro conflitto che si conclude soltanto nel 2000 con accordi di pace (Accordi di Algeri) disattesi dall'Etiopia;
- 2003:** Si conclude la demarcazione dei confini;
- 2008:** Viene avviato un processo pacificazione che si conclude nel 2018.

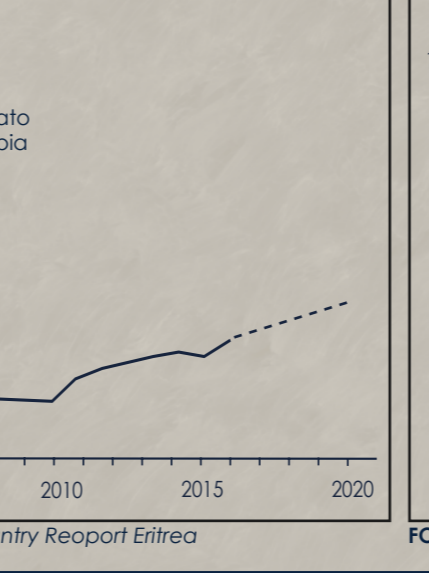
TERRITORI CONTESI TRA ERITREA ED ETIOPIA



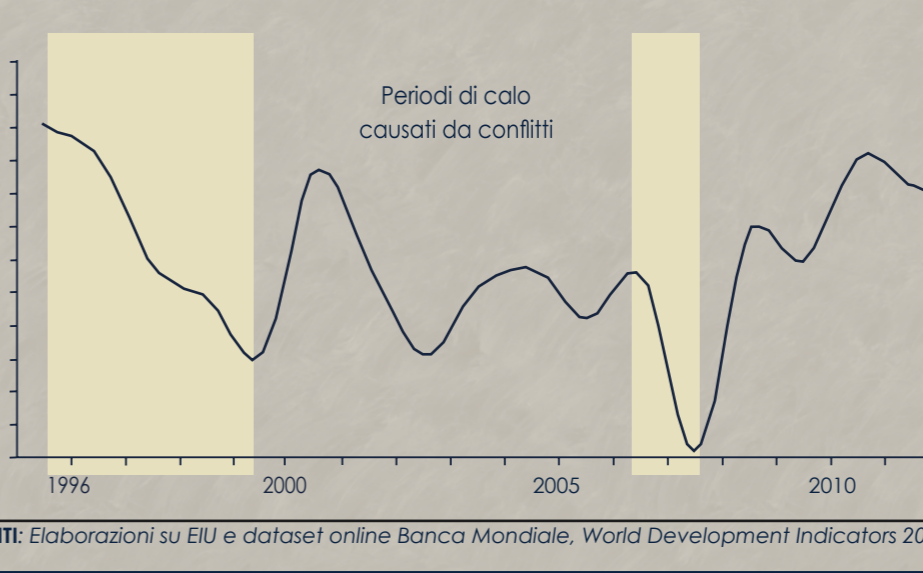
INGRESSI TURISTICI IN ERITREA



CRESCITA DEL PIL PRO CAPITE (variazione % annua)



INVESTIMENTI DIRETTI ESTERI (miliardi di dollari)



TASSO DI MORTALITA'

