

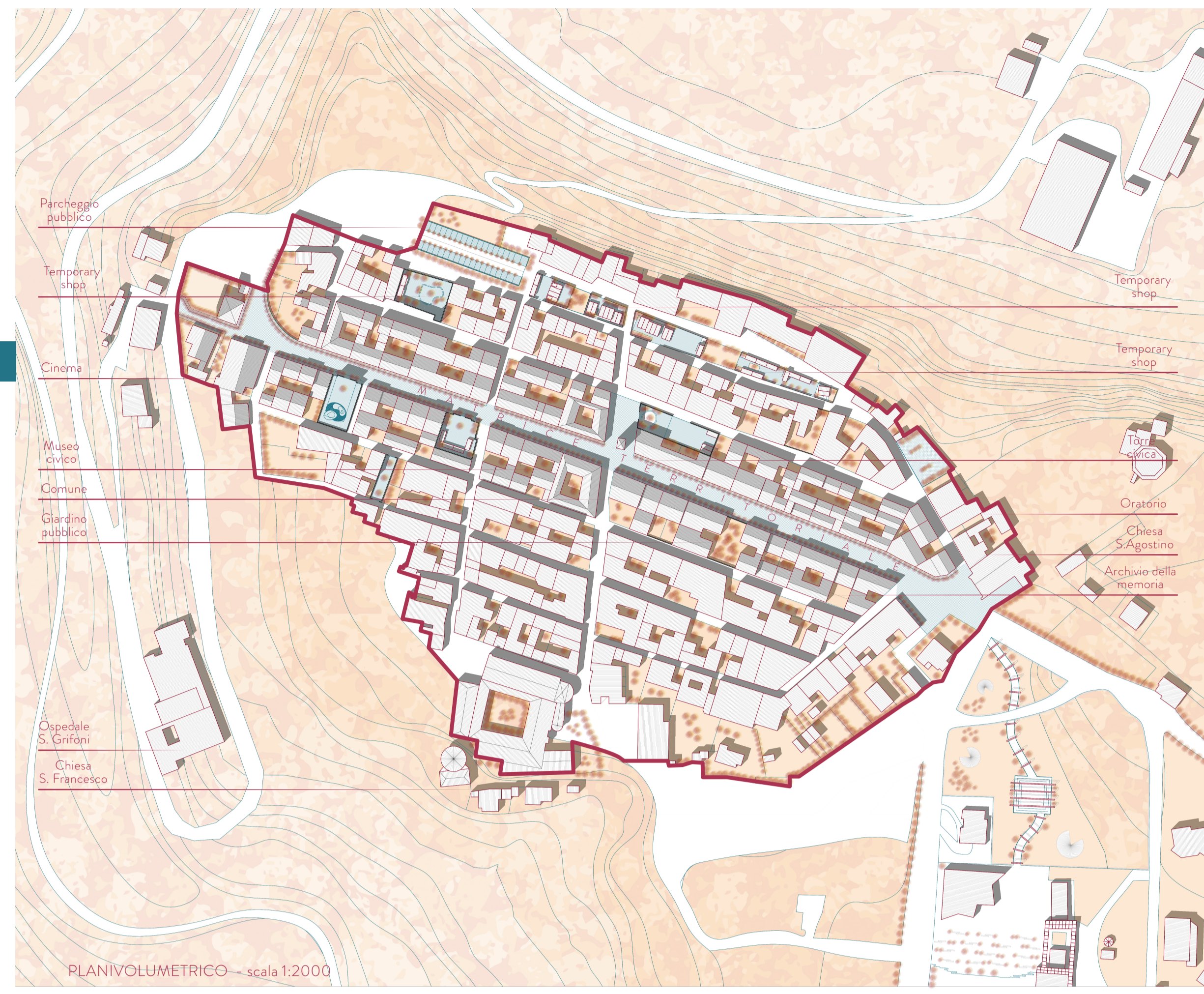
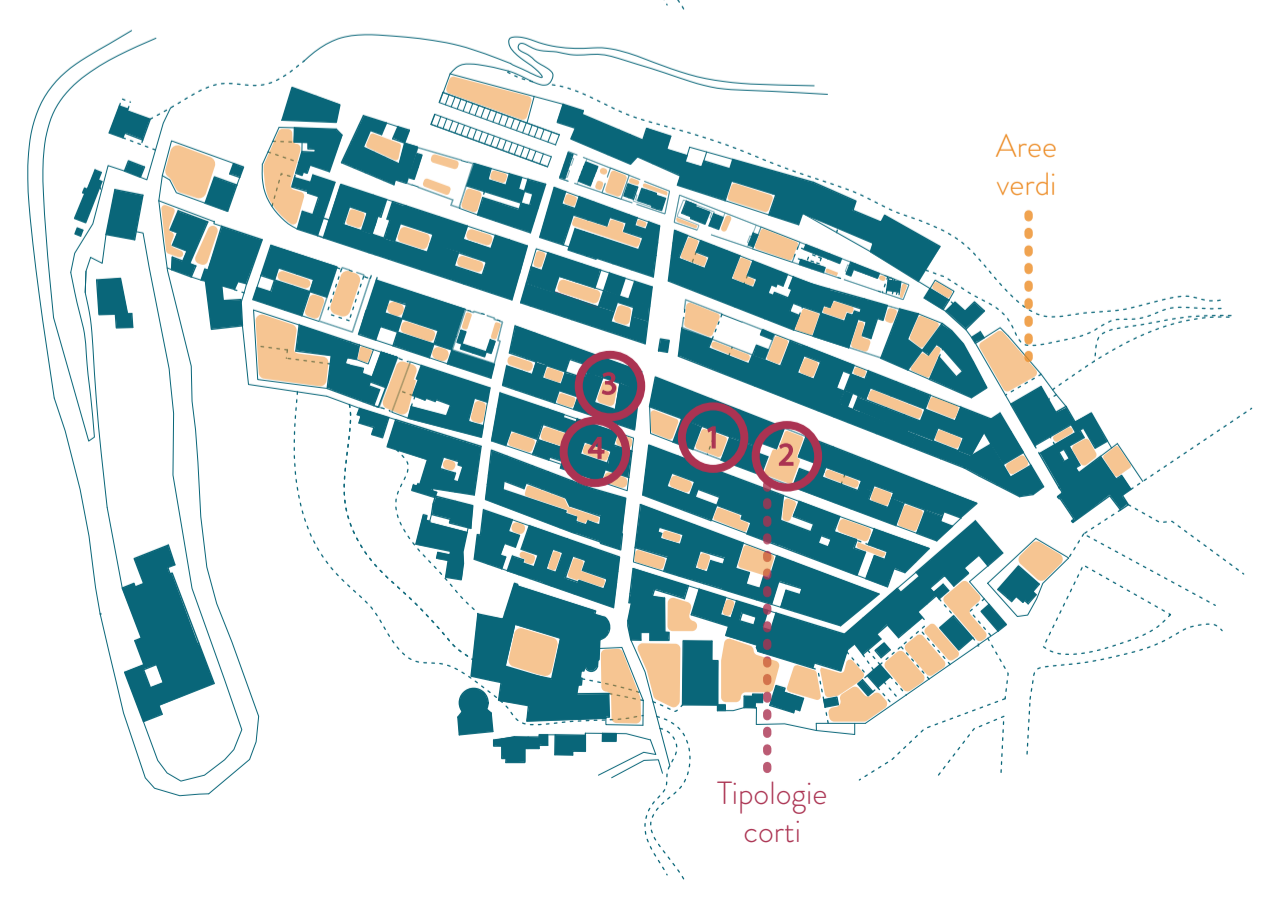
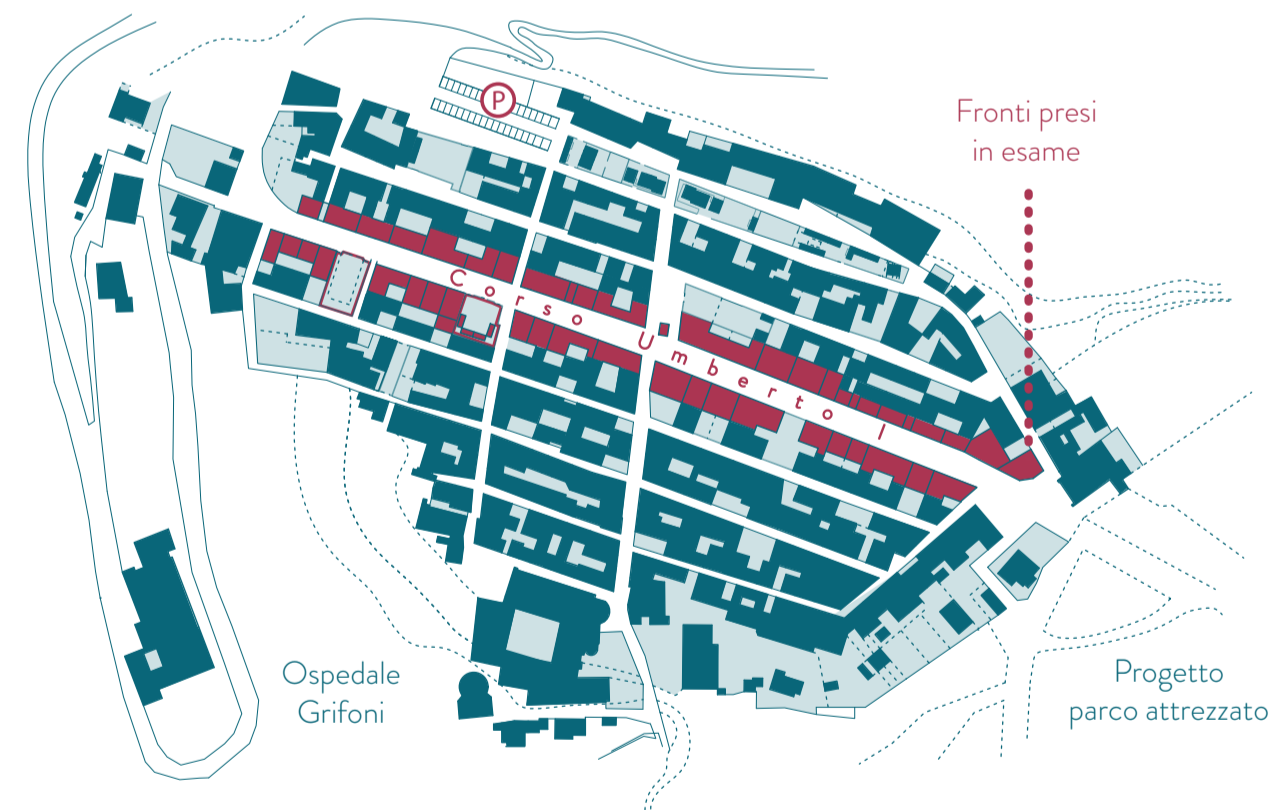
Distanza: 1.2 Km dalla frazione di San Cipriano

CENTRO STORICO ANALISI

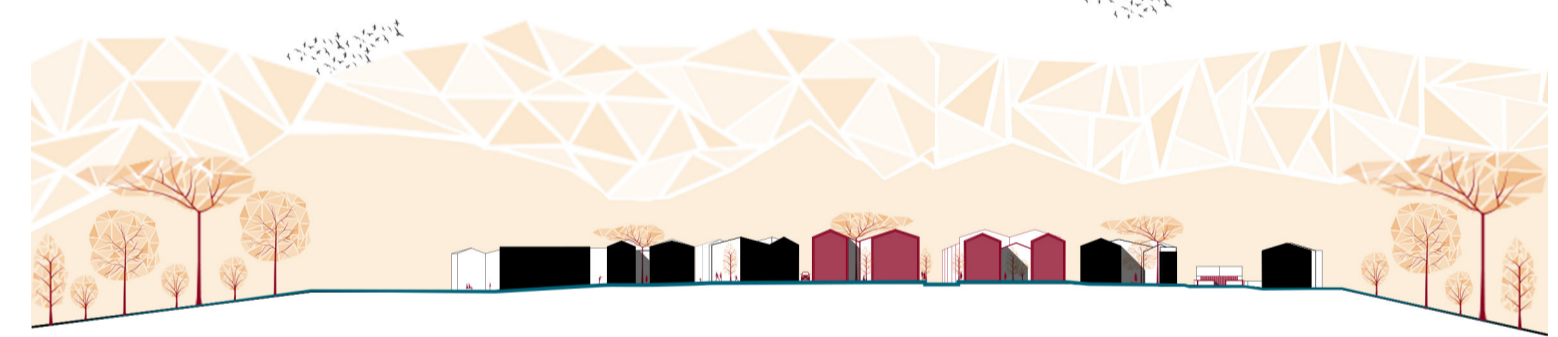
Superficie territoriale: 105 500 mq
 Superficie coperta pre-terremoto: 51 800 mq
 Superficie coperta in progetto: 43 700 mq
 N° piani medi edifici: 3.5 piani (10 m di altezza)
 Volume da edificare: 437 000 mc
 Classificazione PRG: A (Centro storico)

Indice: non identificato, in quanto rinviato nel prp di restauro conservativo dello stesso centro storico
 Rapporto spazio edificato - aree verdi: 40 % aree verdi
 Stima abitanti prima del sisma nel centro storico: 2 800 abitanti
 Stima abitanti dopo il progetto nel centro storico: 2 739 abitanti


Destinazione d'uso: Unità residenziali e attività commerciali
 Descrizione strutture: Temporary Shops, strutture semplici e removibili come i container, per allestire delle attività temporanee
 Fronti su Corso Umberto, edifici leggeri e flessibili con struttura in acciaio e rivestimento in pietra (in riferimento ai precedenti prospetti)
 N° parcheggi in progetto: 34 auto e 12 motocicli
 Materiali utilizzati: acciaio, legno e pietra



SEZIONE A - A' - scala 1:2000



SEZIONE B - B' - scala 1:2000



SEZIONE C - C' - scala 1:2000

