Il taglio nel tessuto

Localizzazione

L'area d'intervento si trova tra via Santa Caterina e via Nazionale costituisce un piccolo taglio all'interno di un isolato di grandi dimensioni. Questo è in una posizione particolarmente strategica in quanto costituisce il bordo più esterno del centro storico, a ridosso dell'area di più recente espansione. Come testimoniato dalle fotostoriche e dalle tracce leggibili sui muri perimetrali il lotto era un tempo occupato da un rudere, ad oggi crollato. Il vuoto che oggi si è venuto a creare permette di avere un'ampia vista sul paesaggio circostante e entra inoltre a far parte di una più ampia sequenza verticale di spazi aperti.

Comprensione del luogo

Fronti ciechi

L'area è costituita da un vuoto urbano di piccole dimensioni generato dalla recente demolizione di un rudere di cui rimangono le traccie sui fronti ciechi del sito.

Potenziale connessione

Posto tra due livelli stradali dal forte dislivello e in punto strategico di accesso al centro storico dal tessuto limitrofo, l'area costituisce un potenziale punto di collegamento.

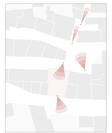

Sequenza visiva

Il vuoto è posto tra diversi livelli stradali ed è in continuità con un taglio nell'isolato medievale sovrastante. Ne deriva una sequenza visiva tra edificato e paesaggio.

La vista verso il Parco della Tepilora

Il taglio nel tessuto compatto, il muro e la roccia

Il rudere e la vista sul parco della Tepilora

Il taglio nell'isolato compatto

Fronte cieco

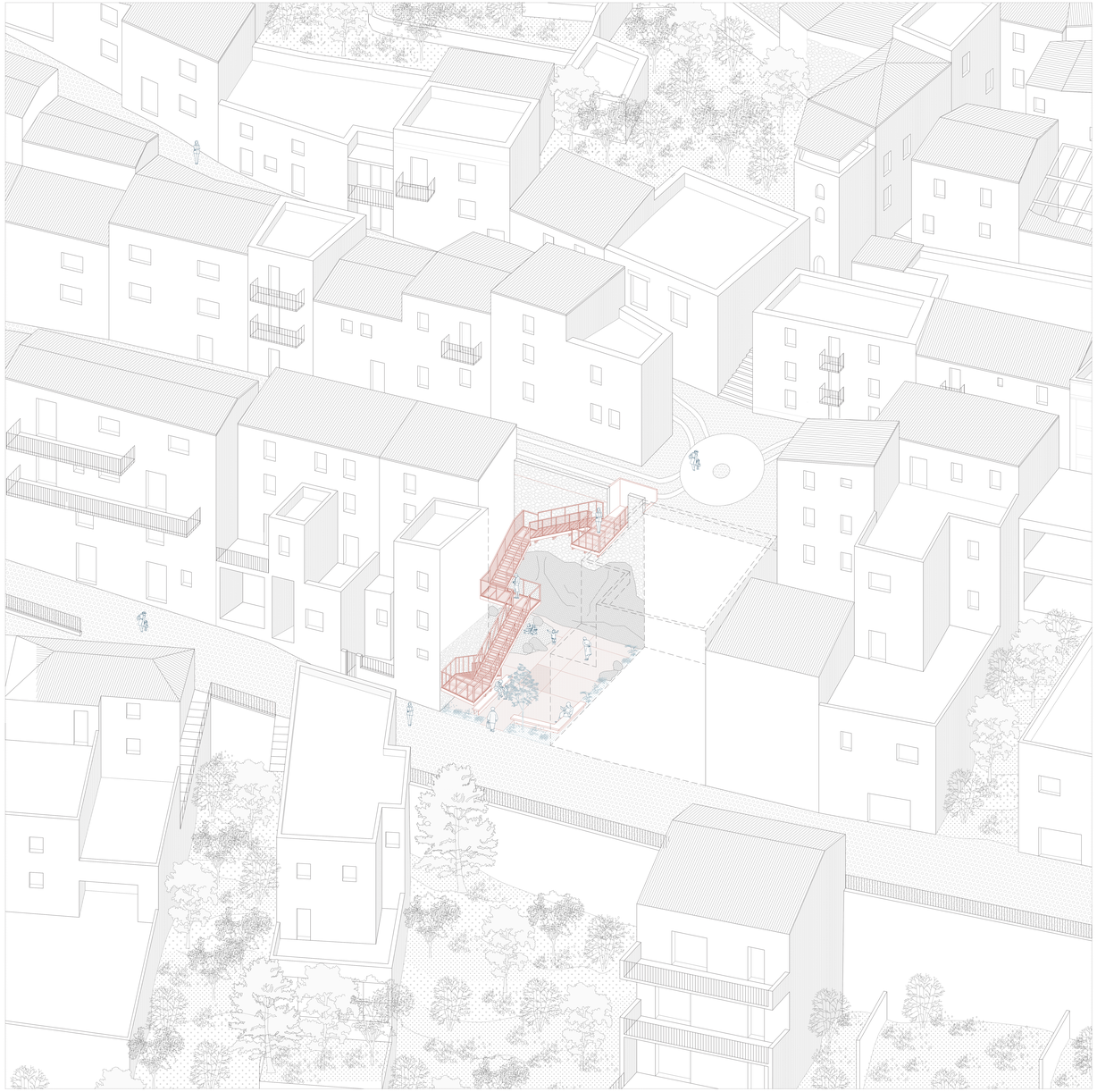

Taglio nel tessuto
Assonometria, scala 1:100

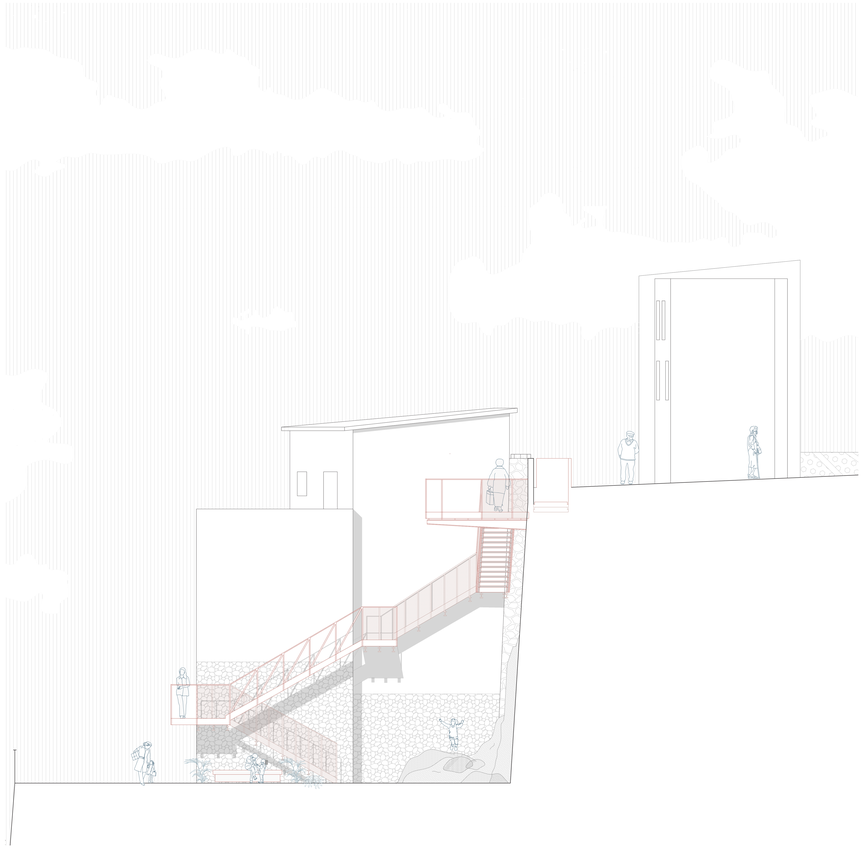

Sezione, scala 1:50

Concept di progetto

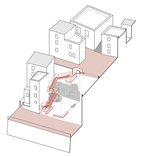

Connessione dei due livelli stradali

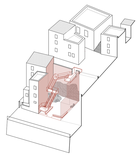

Rapporto con le murature esistenti

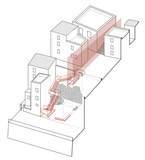

Continuità del taglio visivo

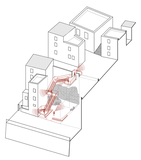

Viste sul paesaggio

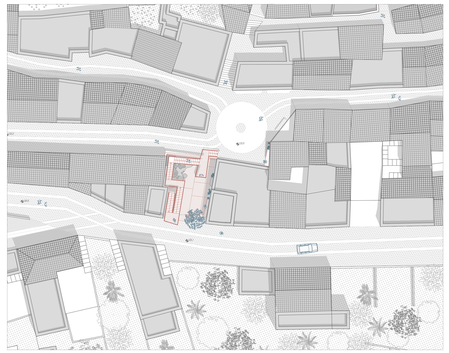

Taglio nel tessuto
Planimetria, scala 1:250