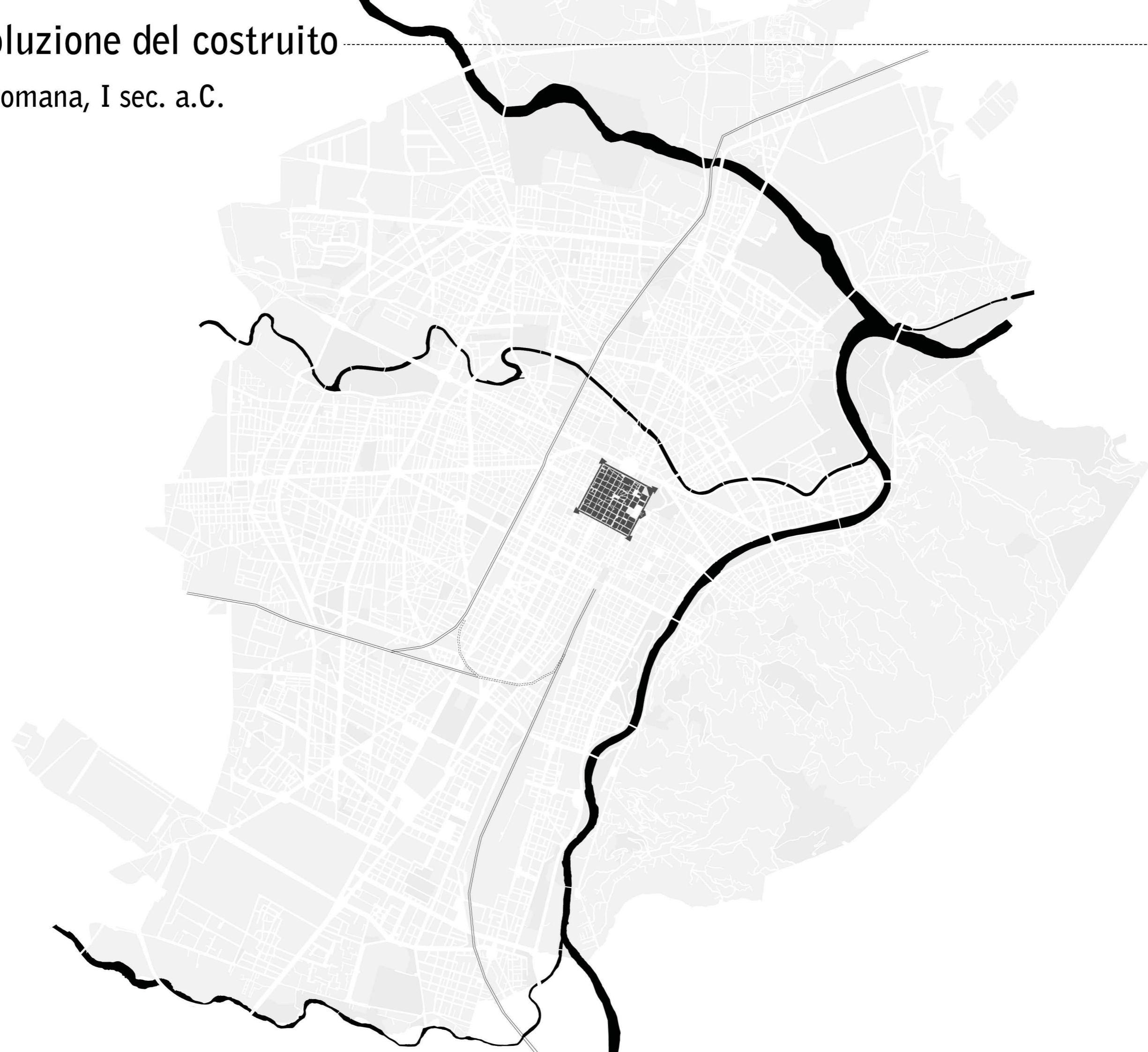


*Oltre la memoria dello zoo di Torino.*  
Il museo diffuso di Parco Michelotti

# 1 - evoluzione del costruito

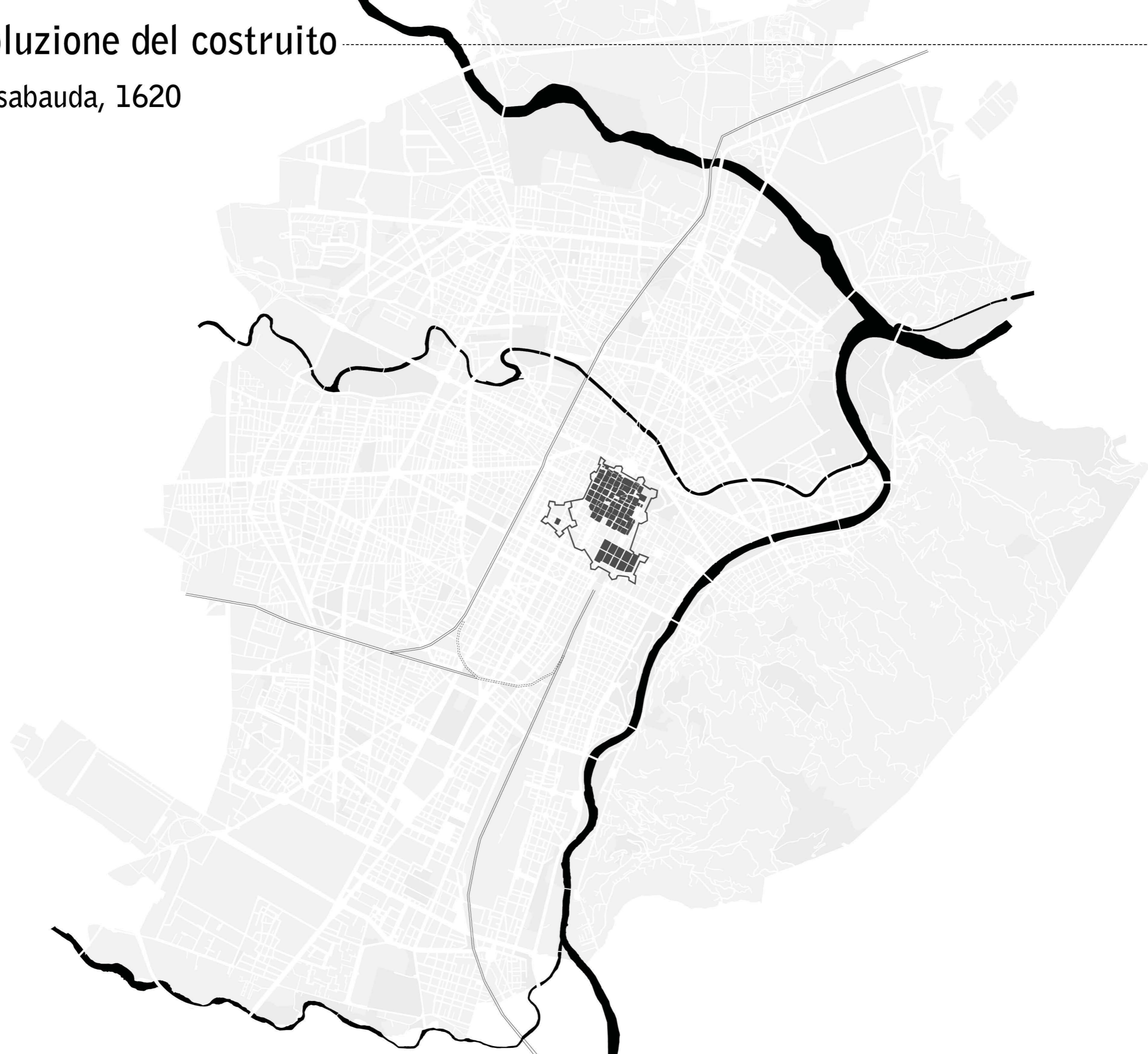
colonia romana, I sec. a.C.



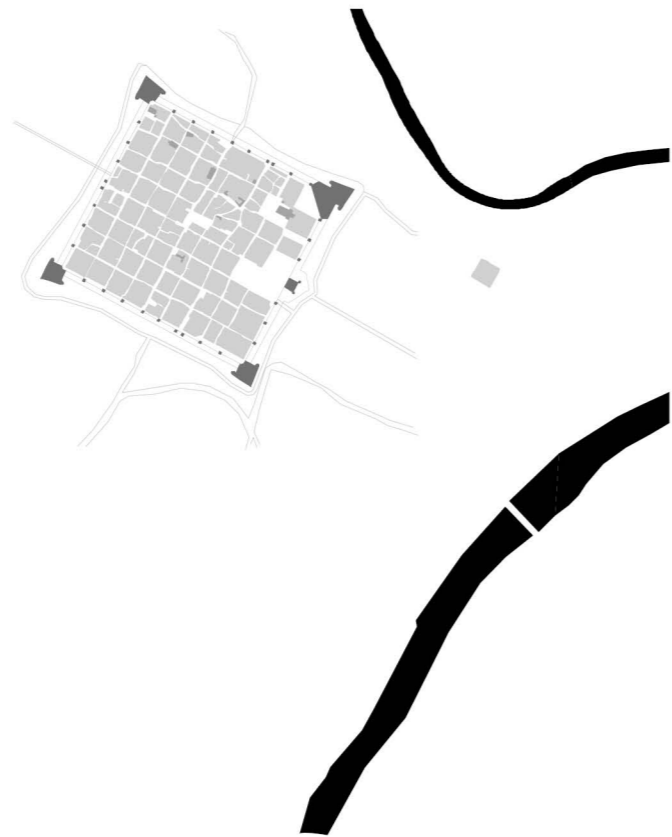


# 1 - evoluzione del costruito

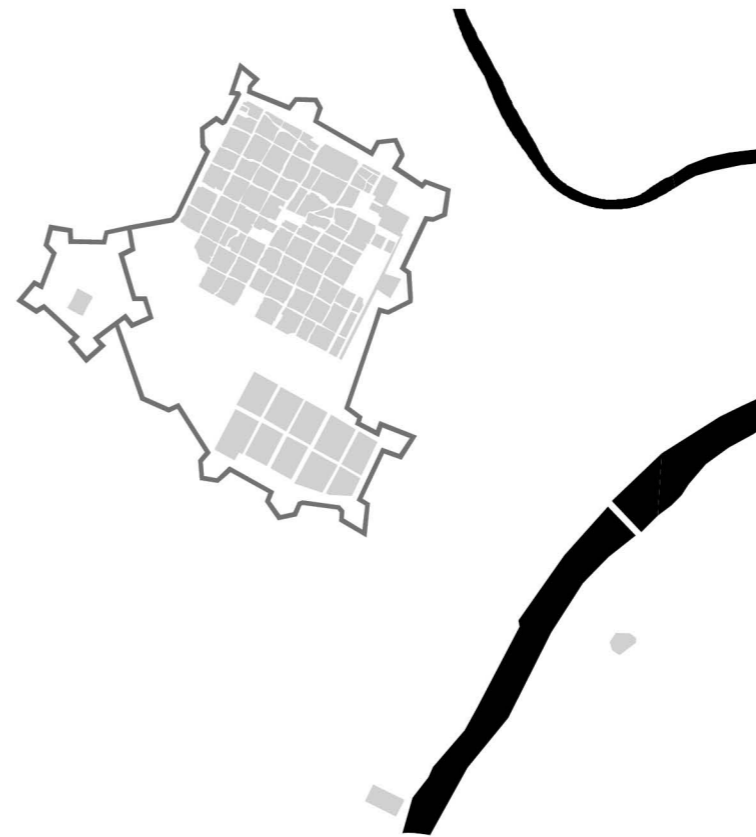
capitale sabauda, 1620



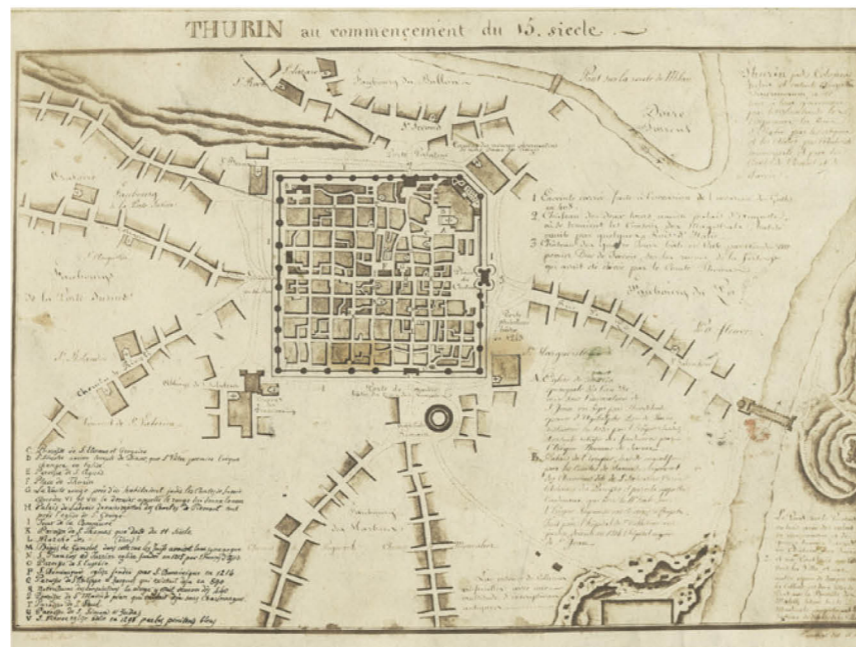
# 1 - evoluzione del costruito




CITTÀ ROMANA E CITTÀ MEDIEVALE  
25 a.C. - 1536



TORINO CAPITALE DELLO STATO  
SABAUDO  
1580 - 1620



CITTÀ MEDIEVALE | XV sec.

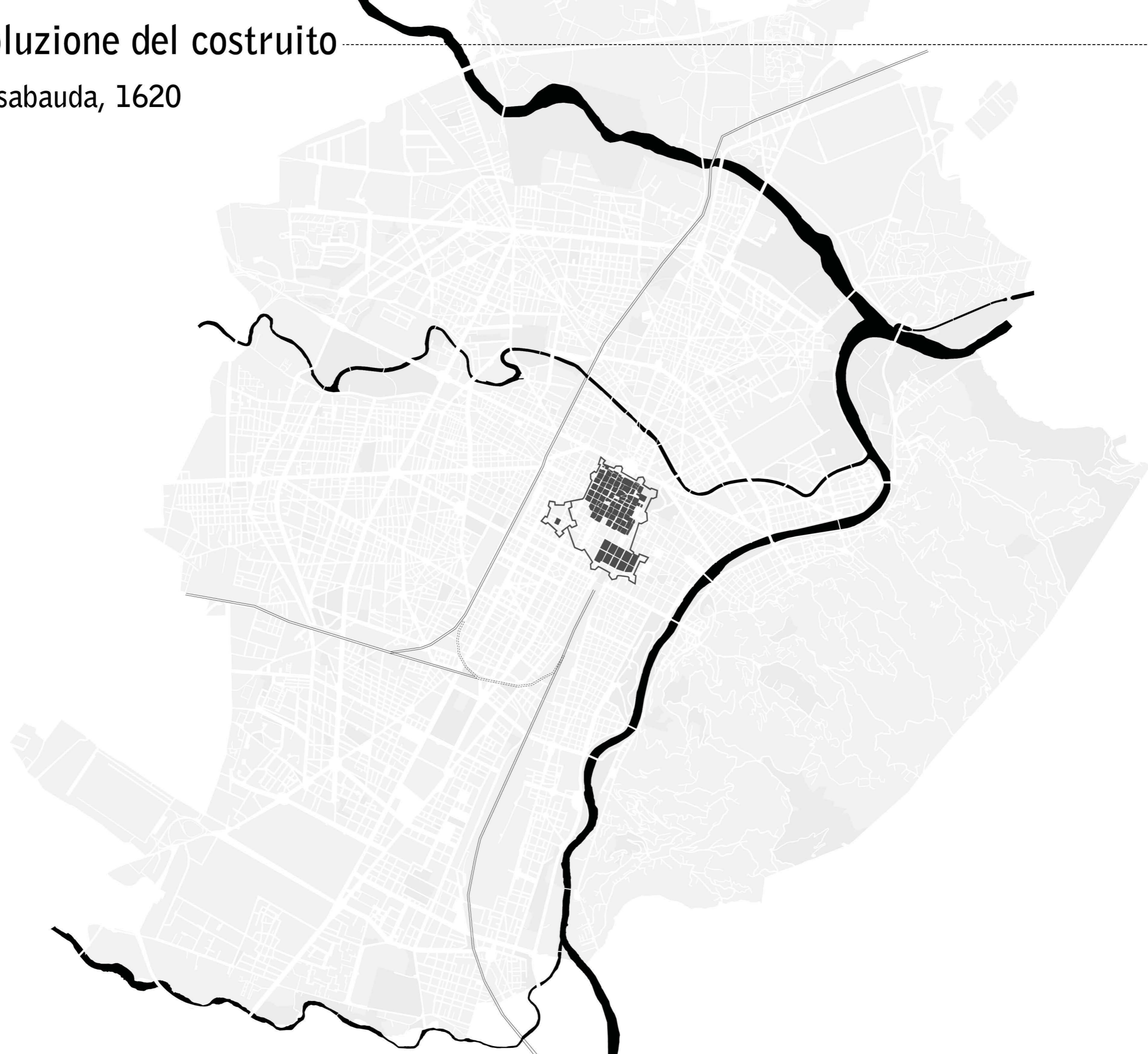


1577



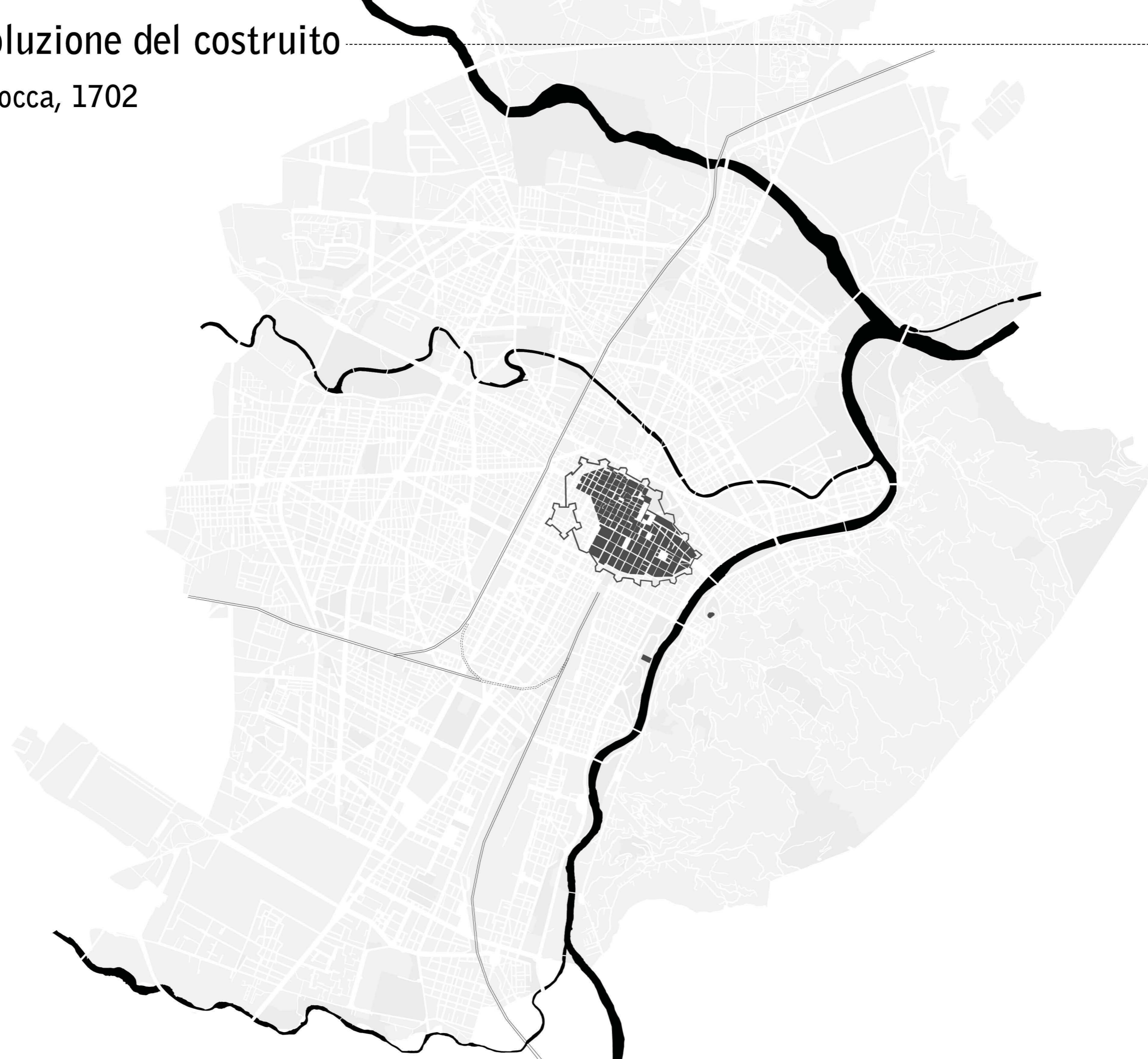
# 1 - evoluzione del costruito

capitale sabauda, 1620



# 1 - evoluzione del costruito

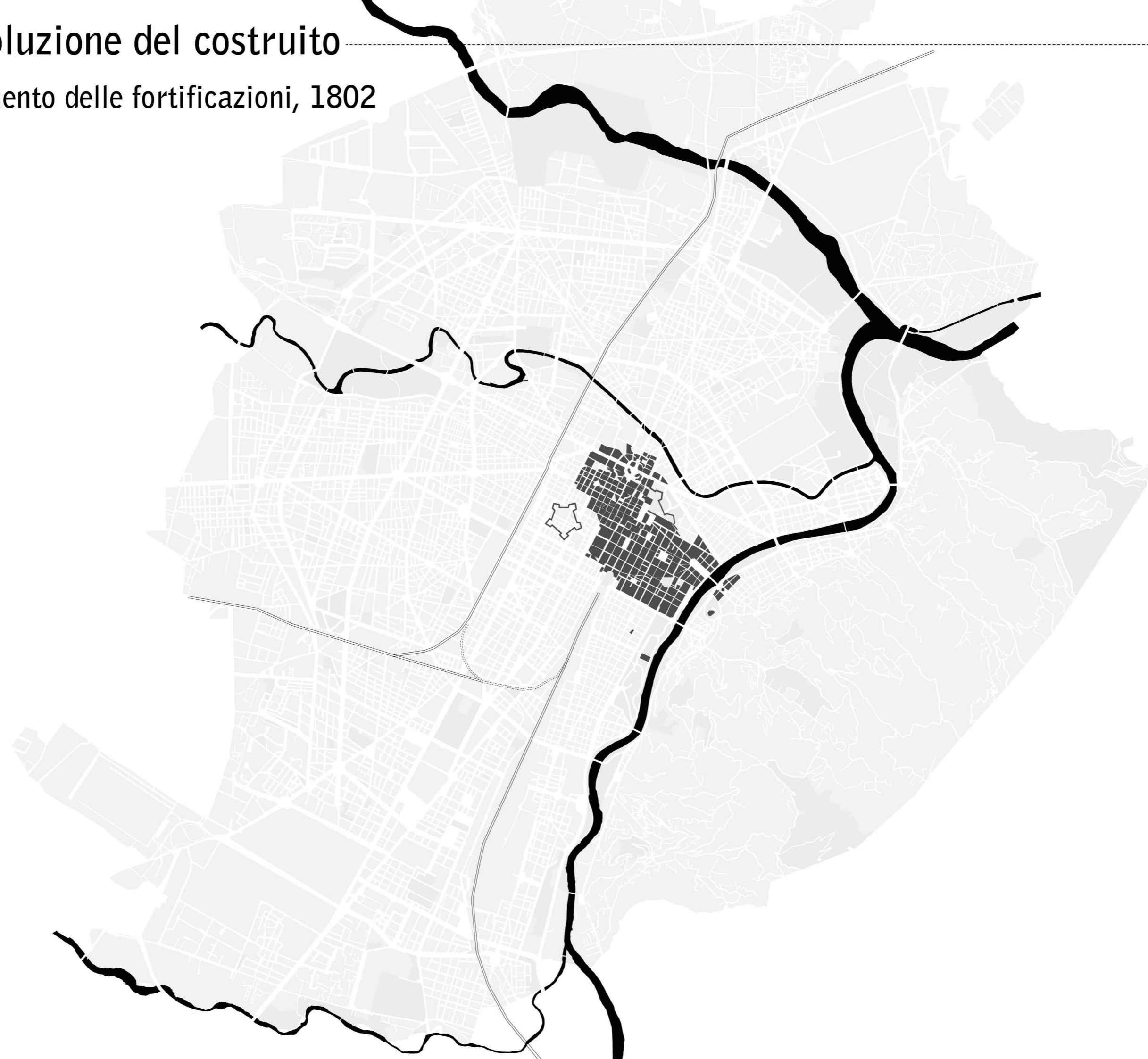
città barocca, 1702





# 1 - evoluzione del costruito

abbattimento delle fortificazioni, 1802





# 1 - evoluzione del costruito



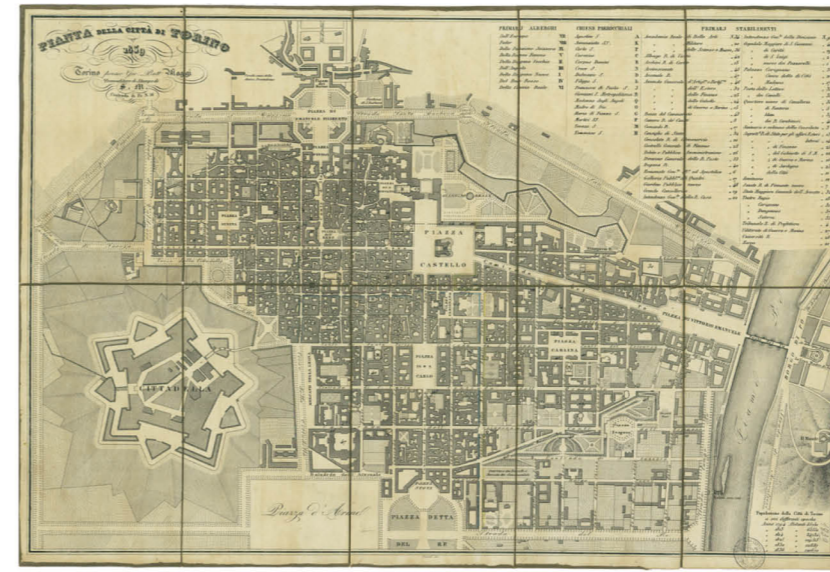
[4] TORINO CAPITALE DEL REGNO  
1735



[5] TORINO DOMINIO FRANCESE E ABBATTIMENTO DELLE FORTIFICAZIONI  
1802-1848



1682

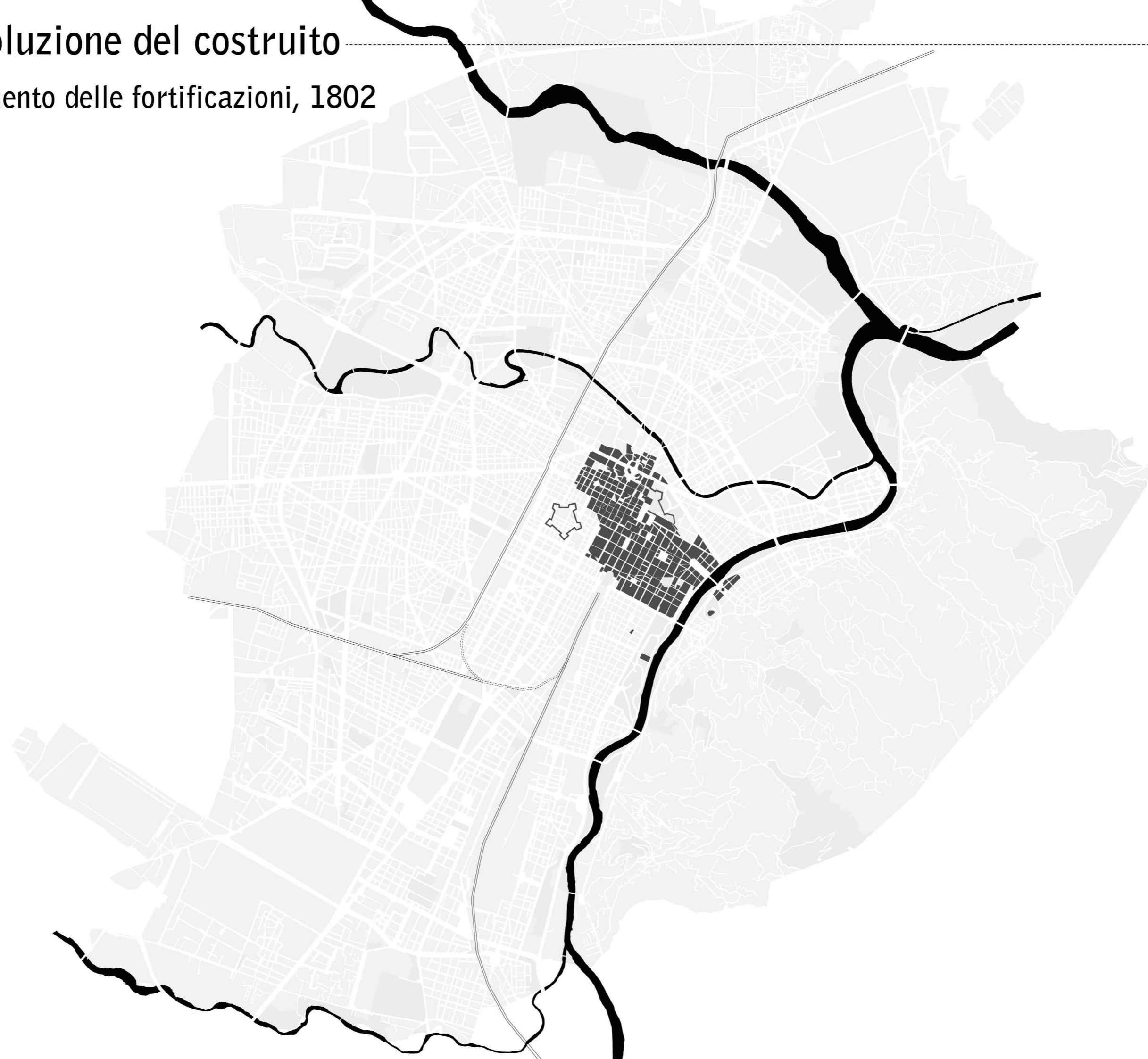


1839



# 1 - evoluzione del costruito

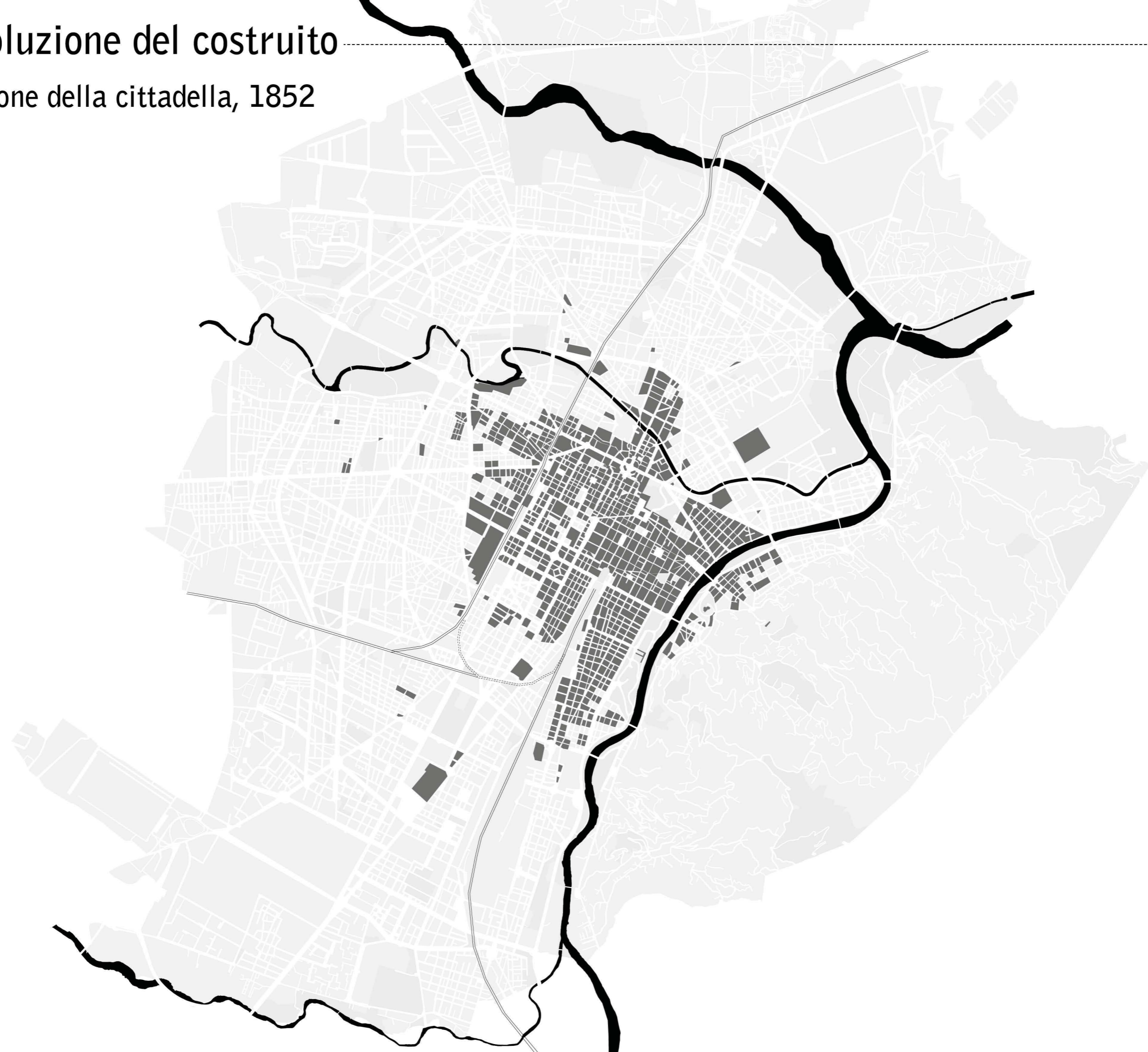
abbattimento delle fortificazioni, 1802





# 1 - evoluzione del costruito

demolizione della cittadella, 1852





# 1 - evoluzione del costruito



■ [6] DEMOLIZIONE DELLA CITTADELLA  
1852

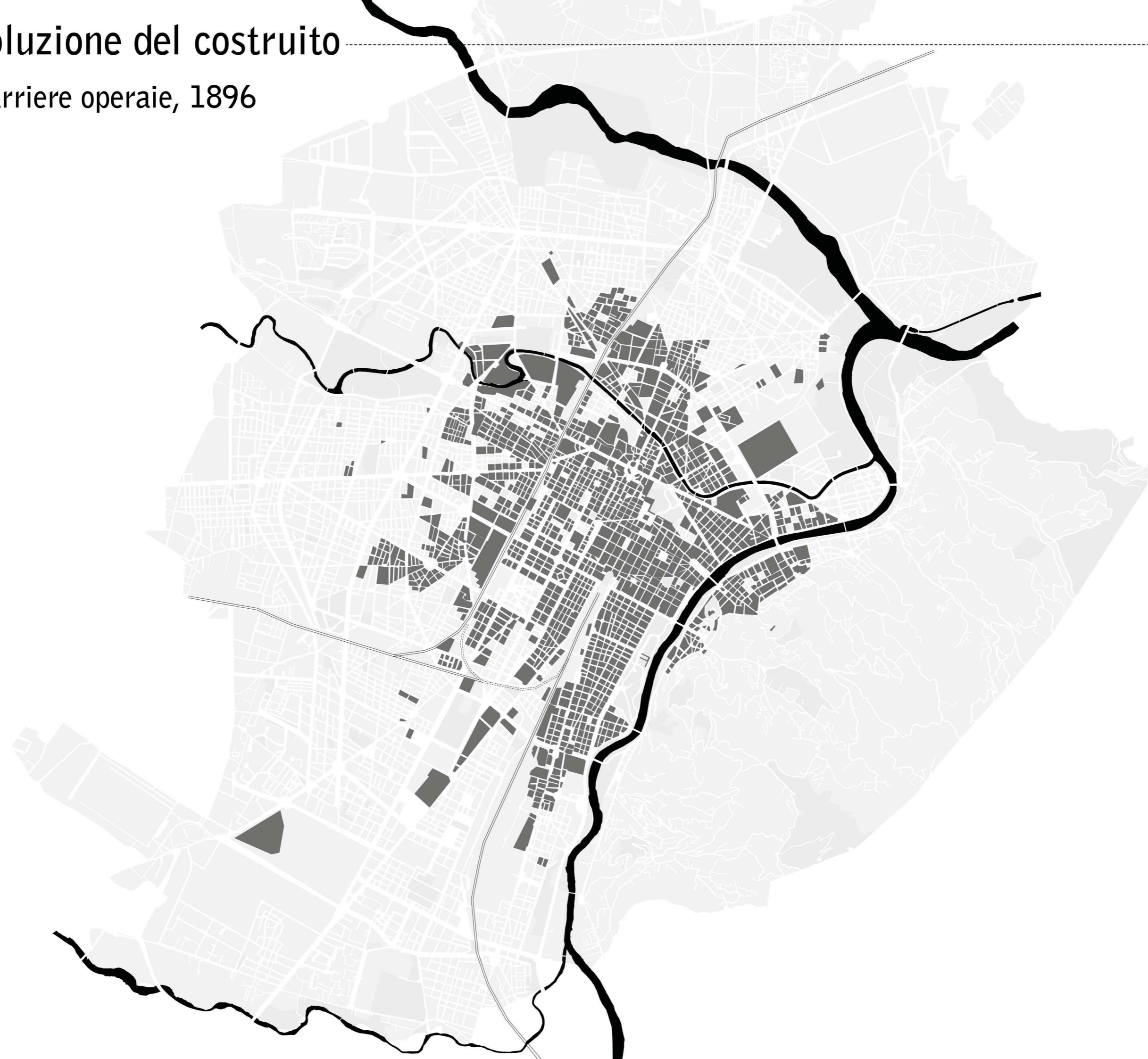


1847 (PROGETTO)



# 1 - evoluzione del costruito

prime barriere operaie, 1896

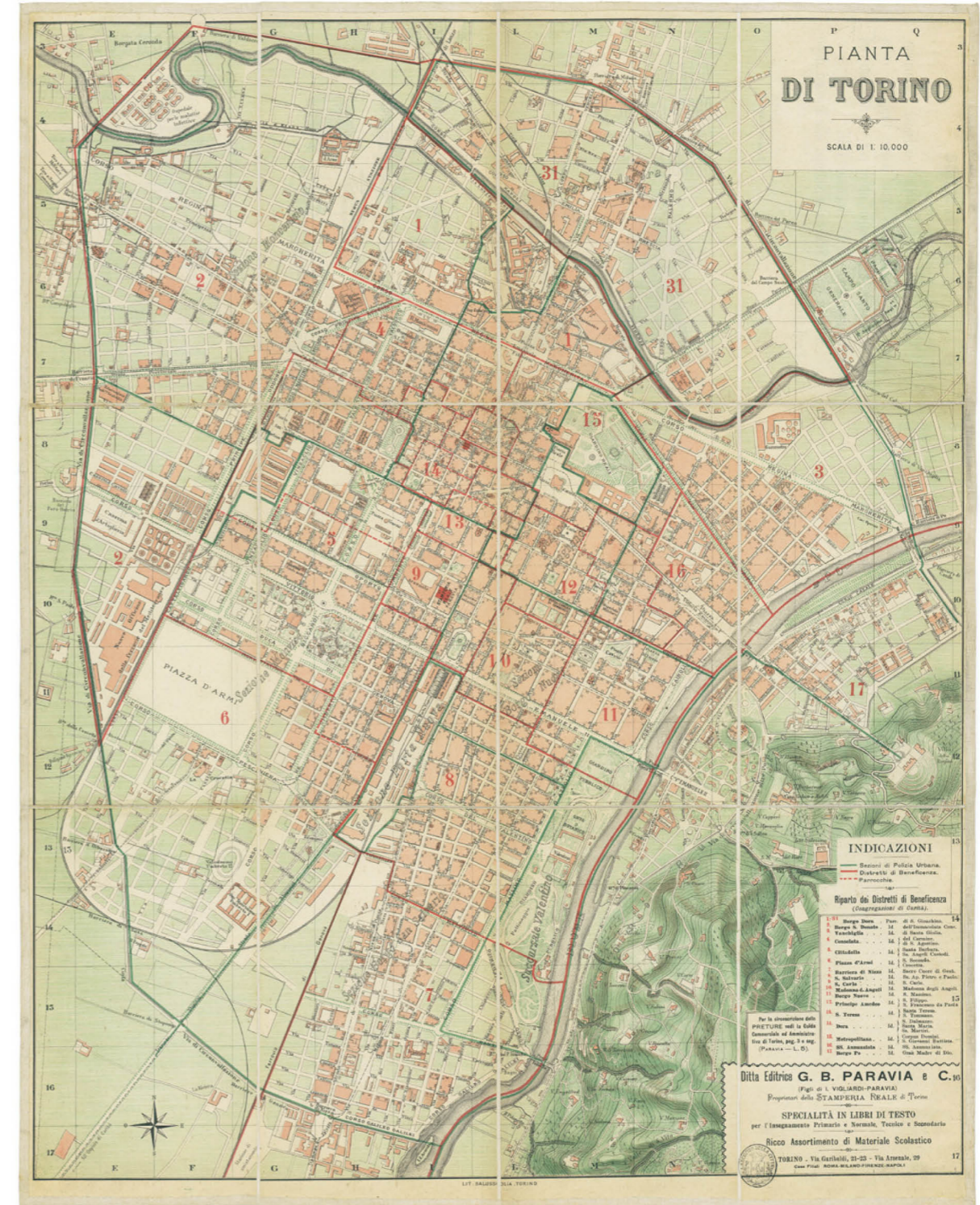




# 1 - evoluzione del costruito



■ [7] LE PRIME "BARRIERE OPERAIE"  
1896

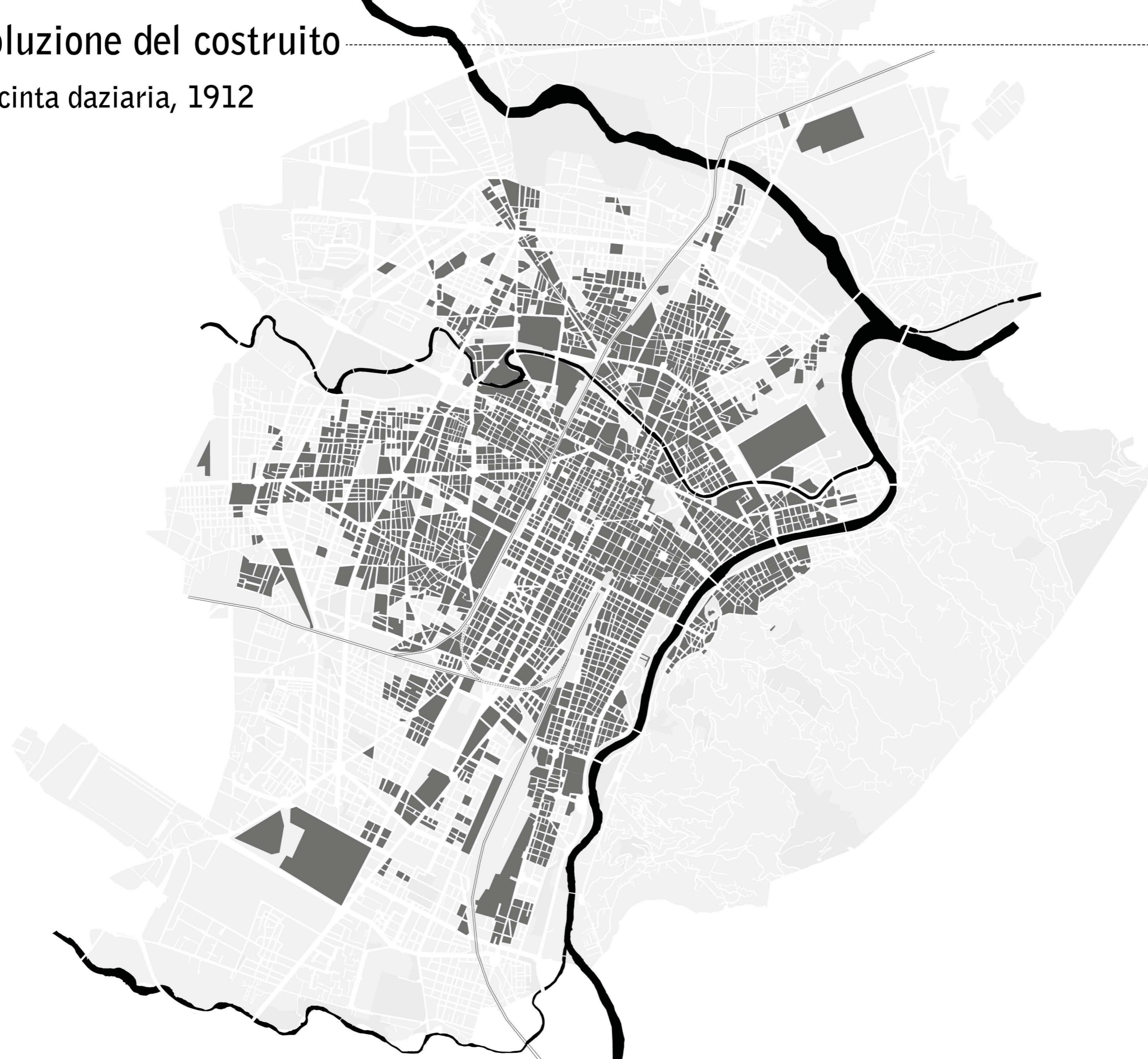


1896



# 1 - evoluzione del costruito

seconda cinta daziaria, 1912





# 1 - evoluzione del costruito



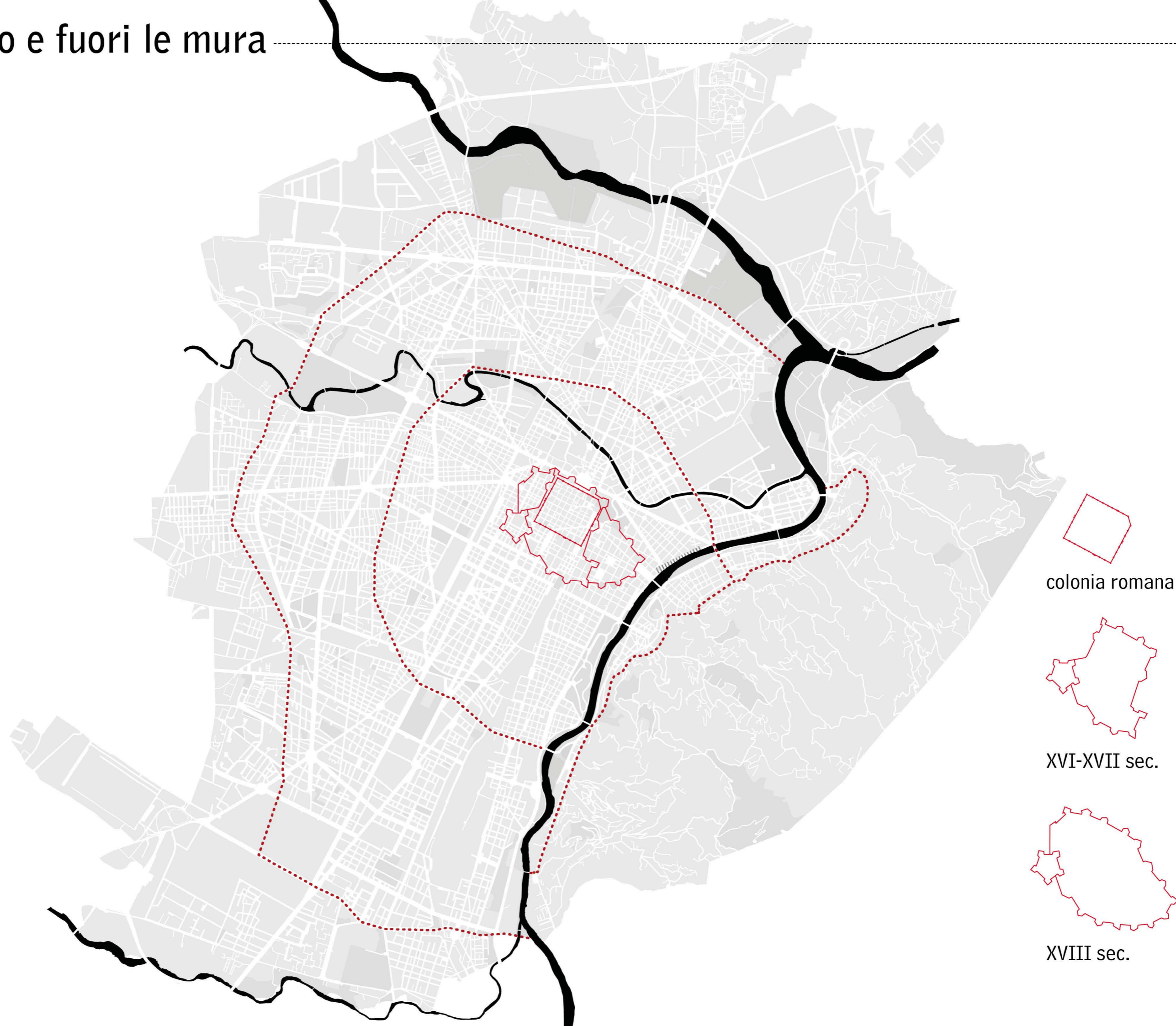
■ [8] TRASFORMAZIONE "PER TESSELLI"  
1915-22



1915



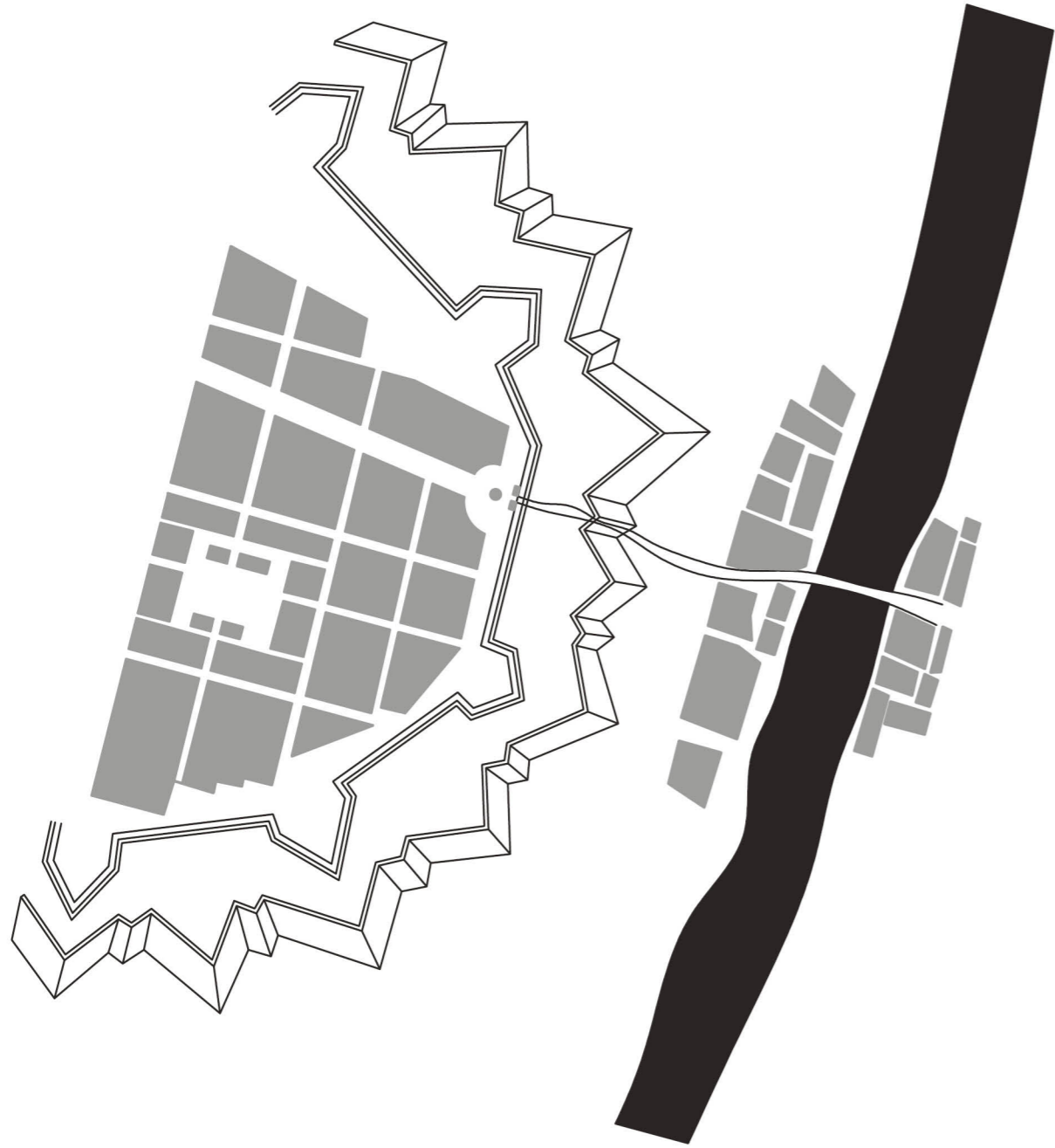
## 2 - dentro e fuori le mura





## 2 - dentro e fuori le mura

Borgo Po, 1750

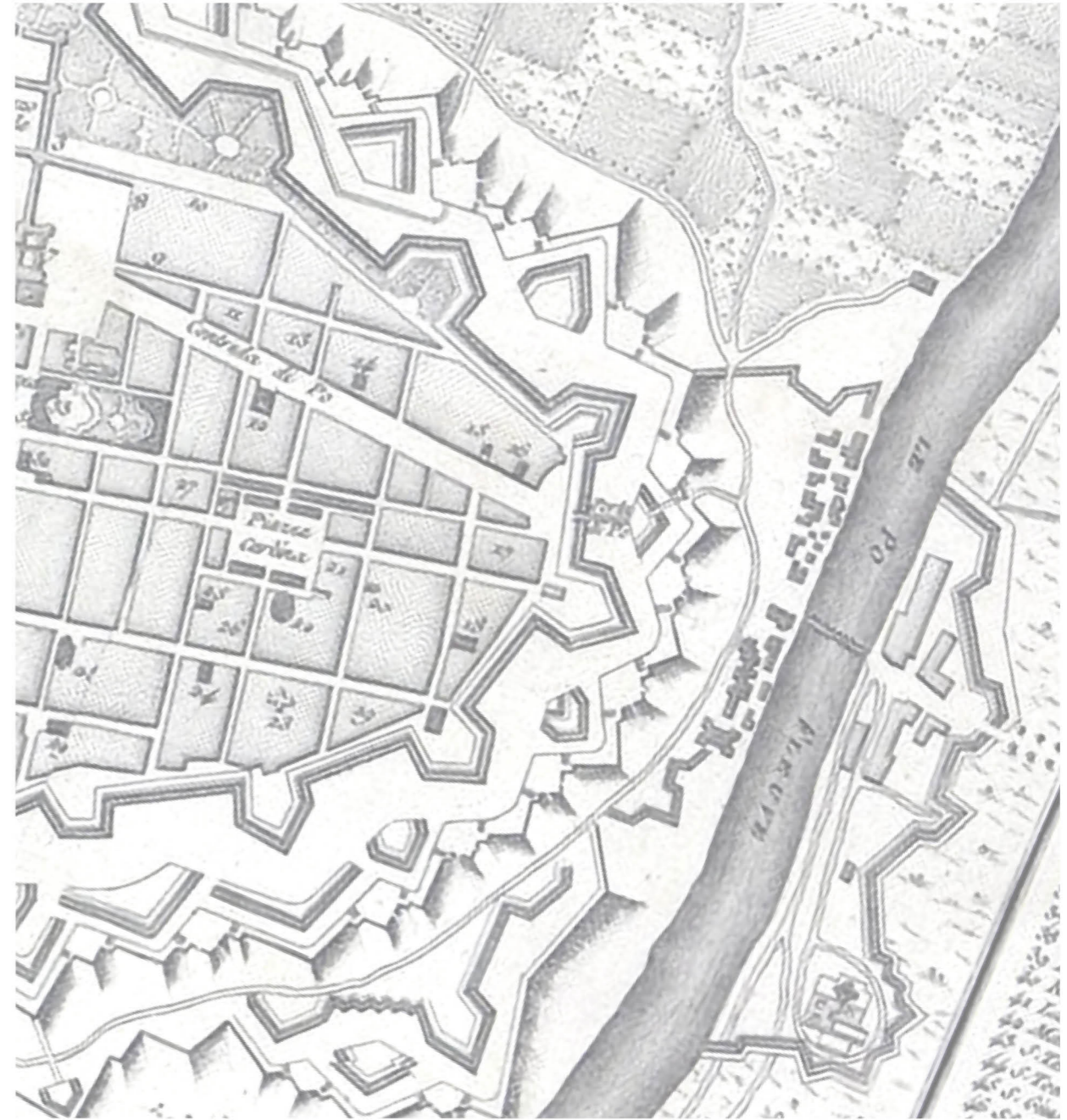
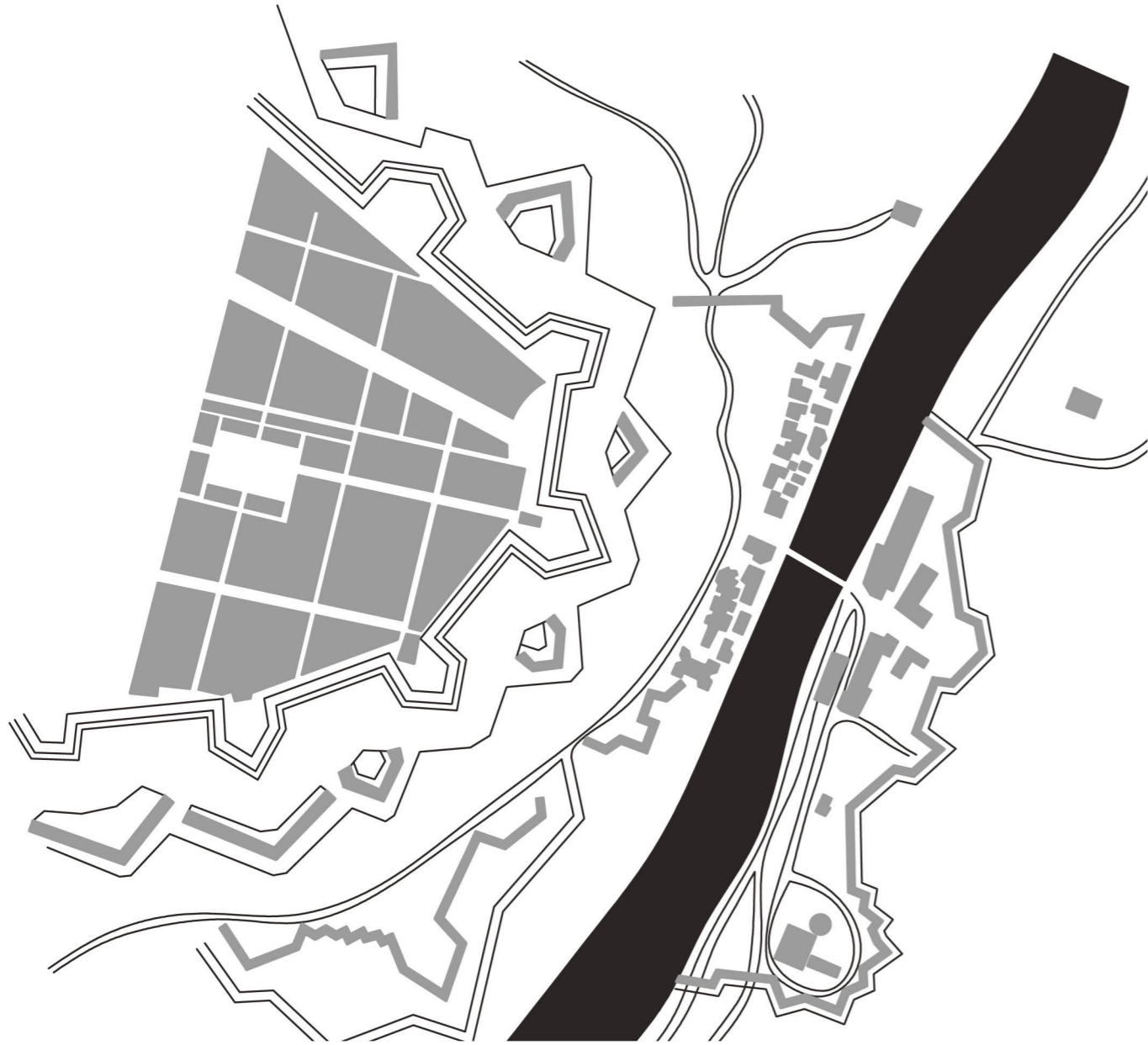


Stralcio \_ Torino, pianta topografica della cittadella, 1750. Museo Torino.



## 2 - dentro e fuori le mura

Borgo Po, 1769

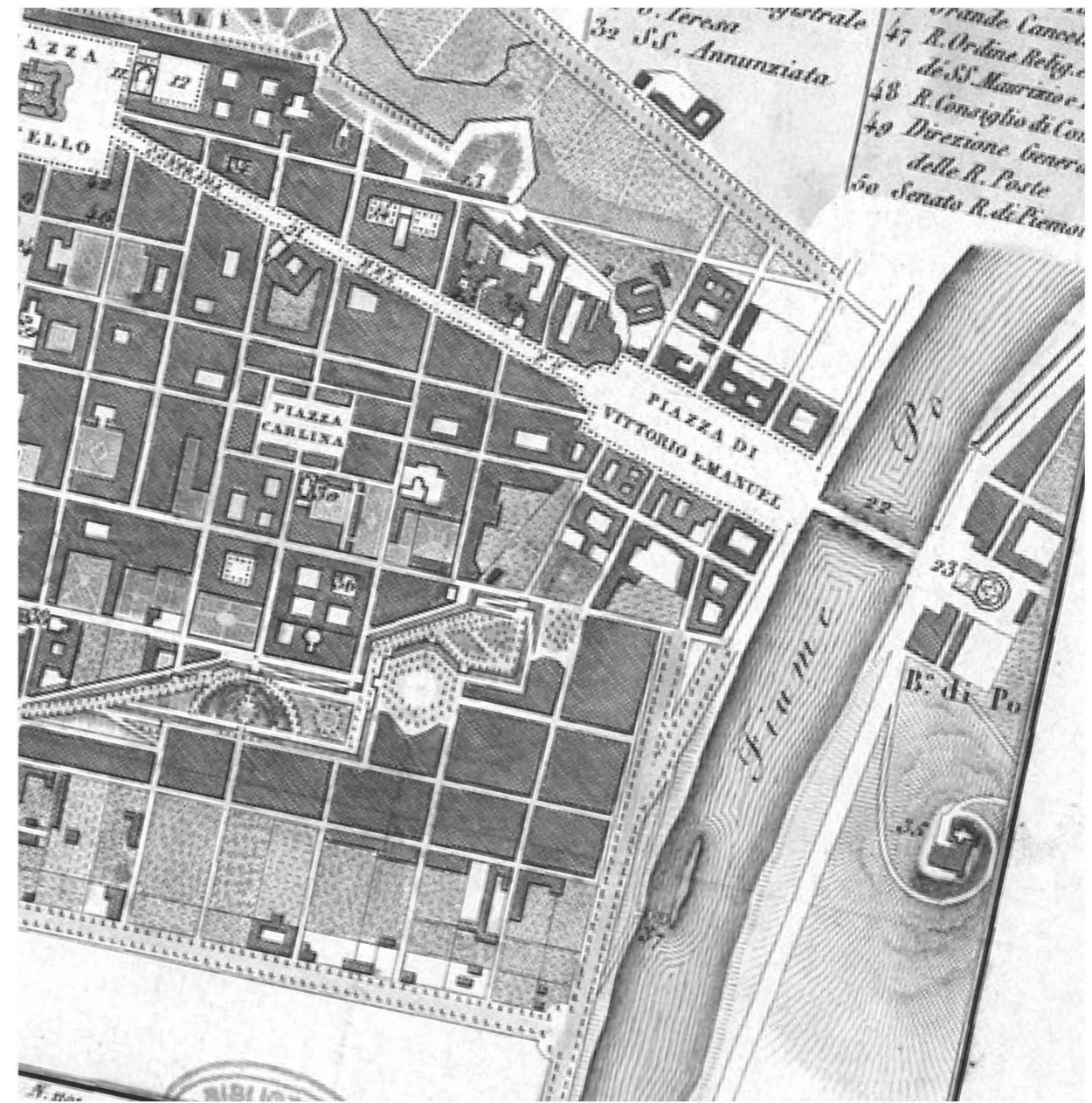


*Stralcio \_ Pianta topografica della città di Torino, 1769. Biblioteca civica centrale, Cartografico 8/9.10*



## 2 - dentro e fuori le mura

Borgo Po, 1830



Stralcio \_ Pianta topografica della città di Torino, 1830, Museo Torino.

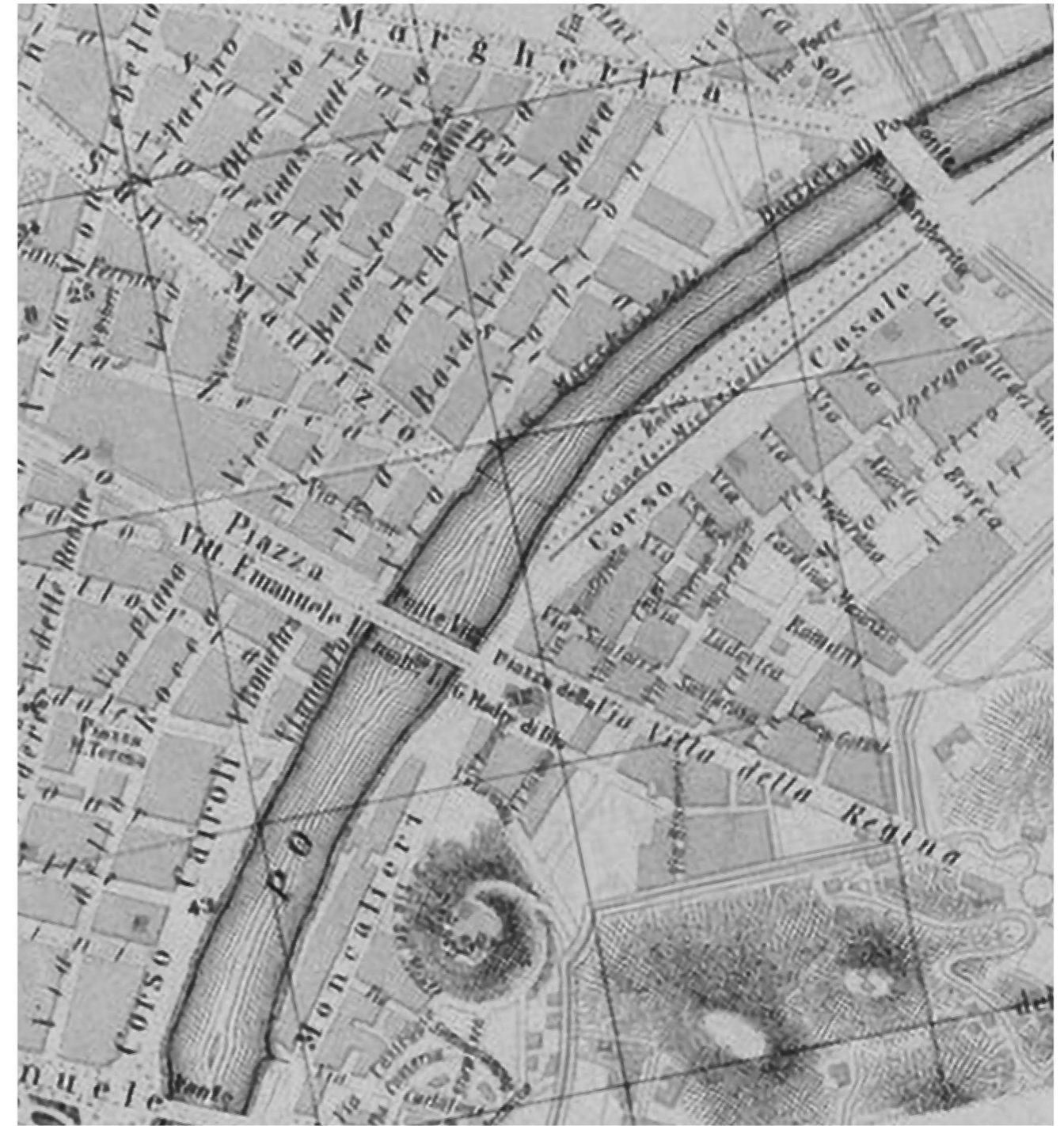






## 2 - dentro e fuori le mura

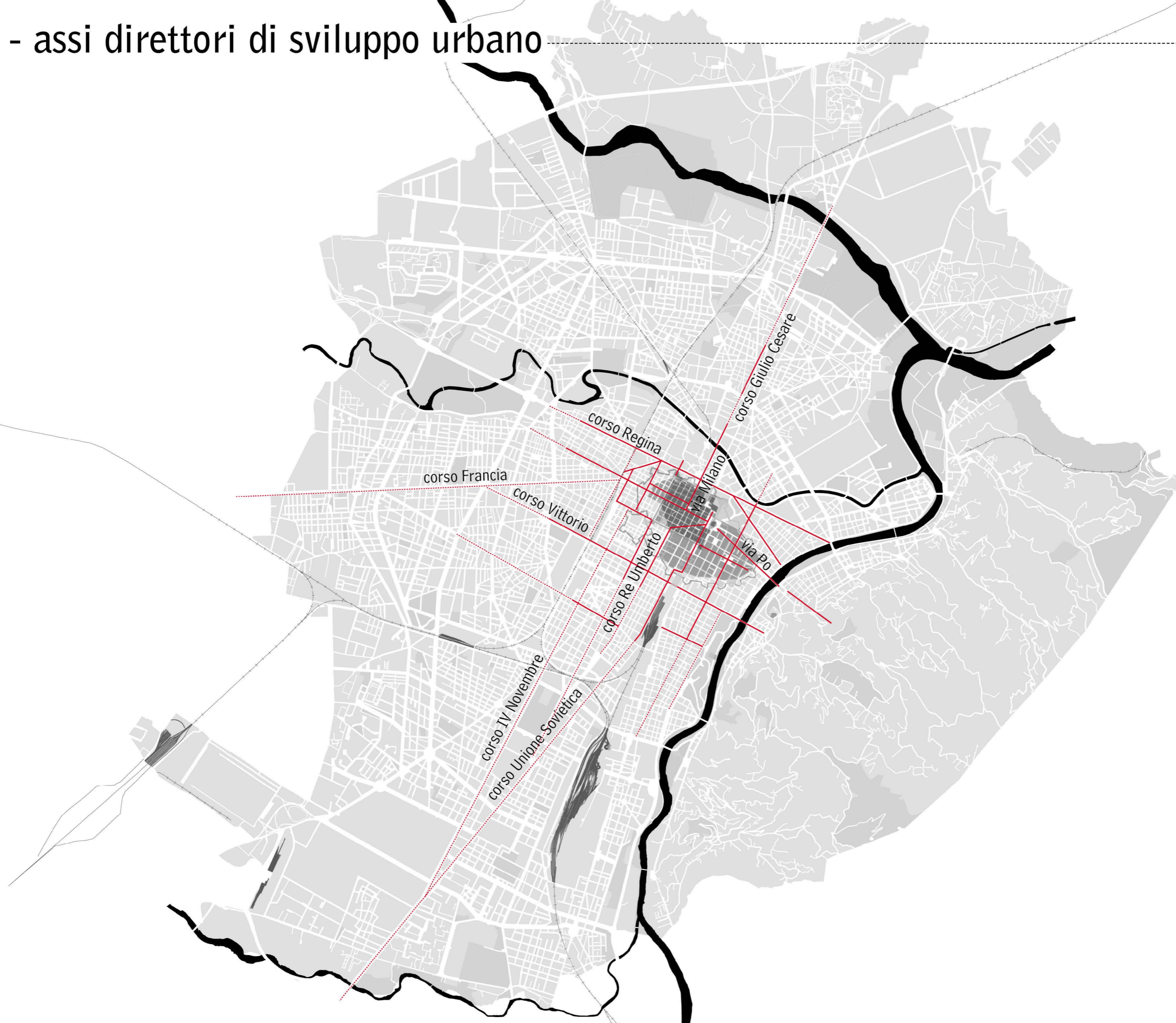
Borgo Po, 1906



*Plan de la ville de Turin, 1906.* Biblioteca civica centrale, Cartografico 8/10.12 Biblioteche civiche torinesi.



### 3 - assi direttori di sviluppo urbano





# 4 - la presenza delle acque

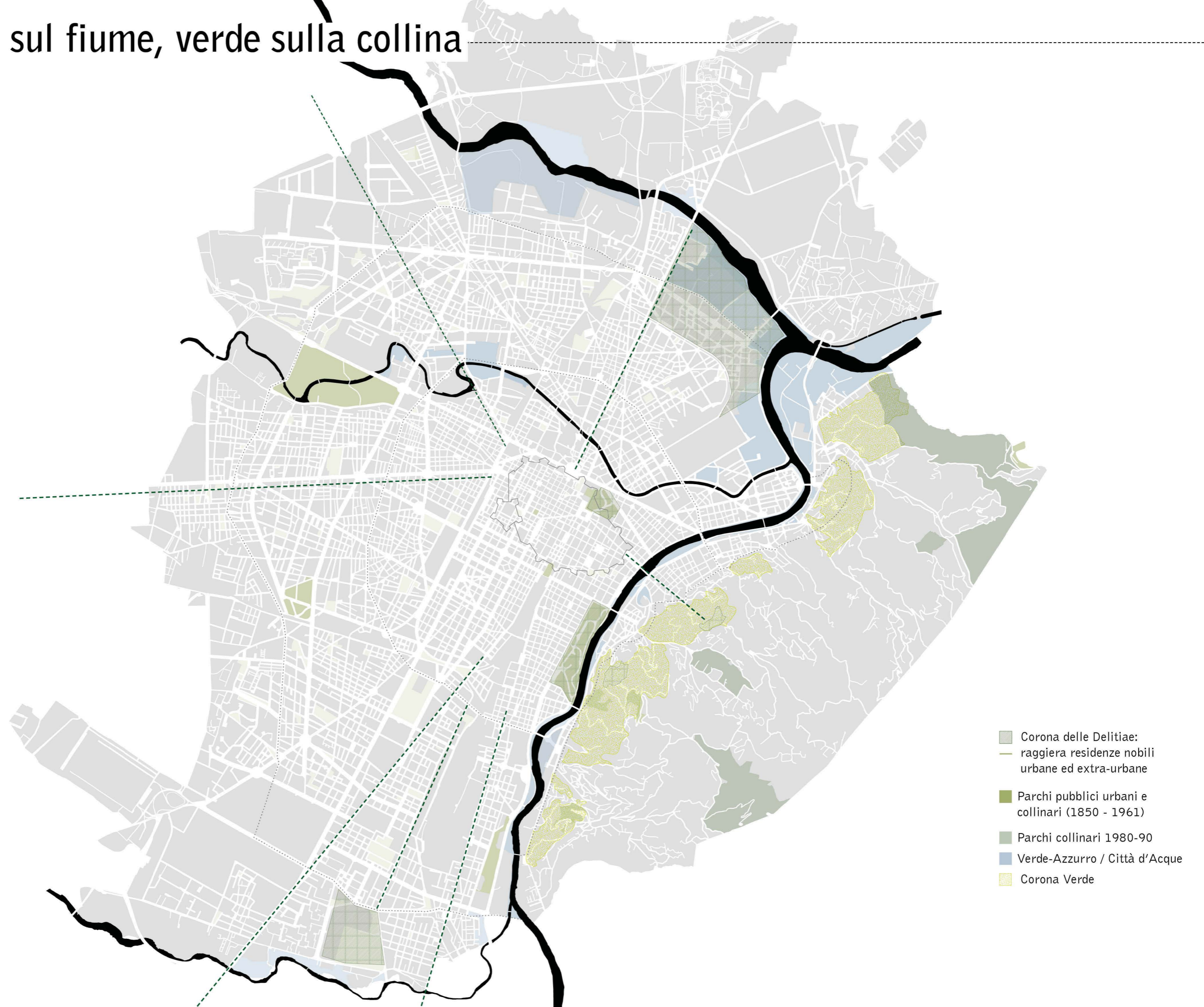








# 5 - verde sul fiume, verde sulla collina





PARCVS  
SYLVOSVM SABAVDI DVCIS PRÆDIVM  
*Edibus, Hortis et Fecundum vivario Nobilissimum*



VALENTINUM  
*Christianae Franciae Sabaudiae Ducis  
Cypri Regiae et Insularum a regibus Siciliæ  
Immanitatis et Insularum Margravii*





