

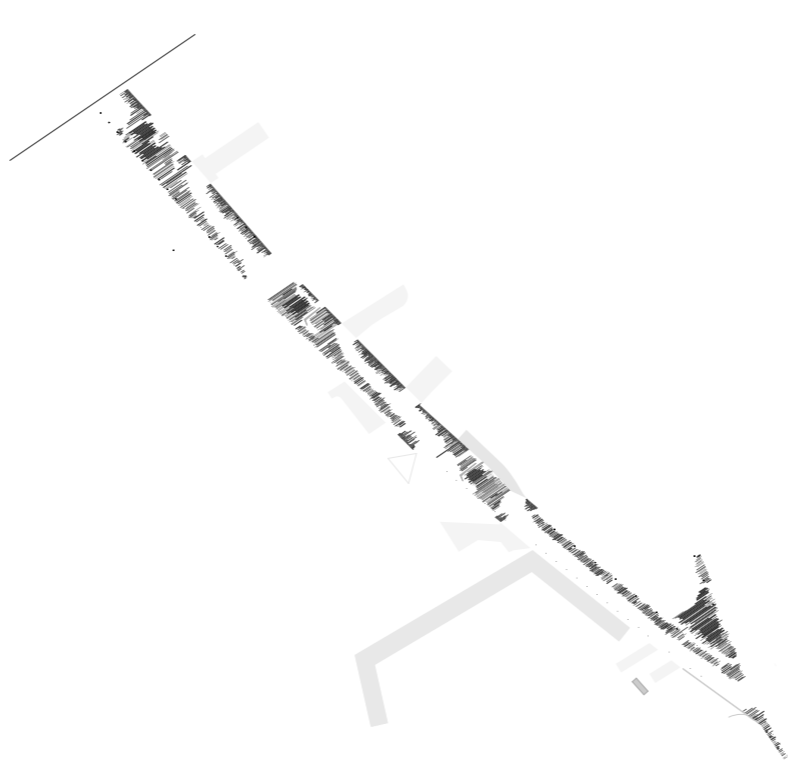
Sezione longitudinale 1:500



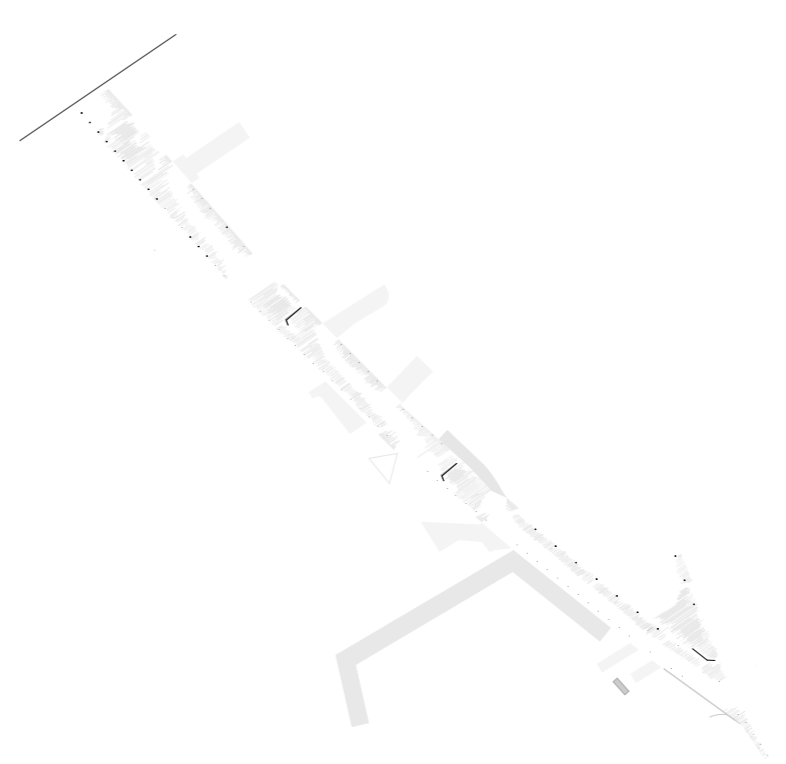
1. Sistema di raccolta delle acque



2. Sistema dei percorsi ciclopedonali/carrabili



3. Sistema del verde

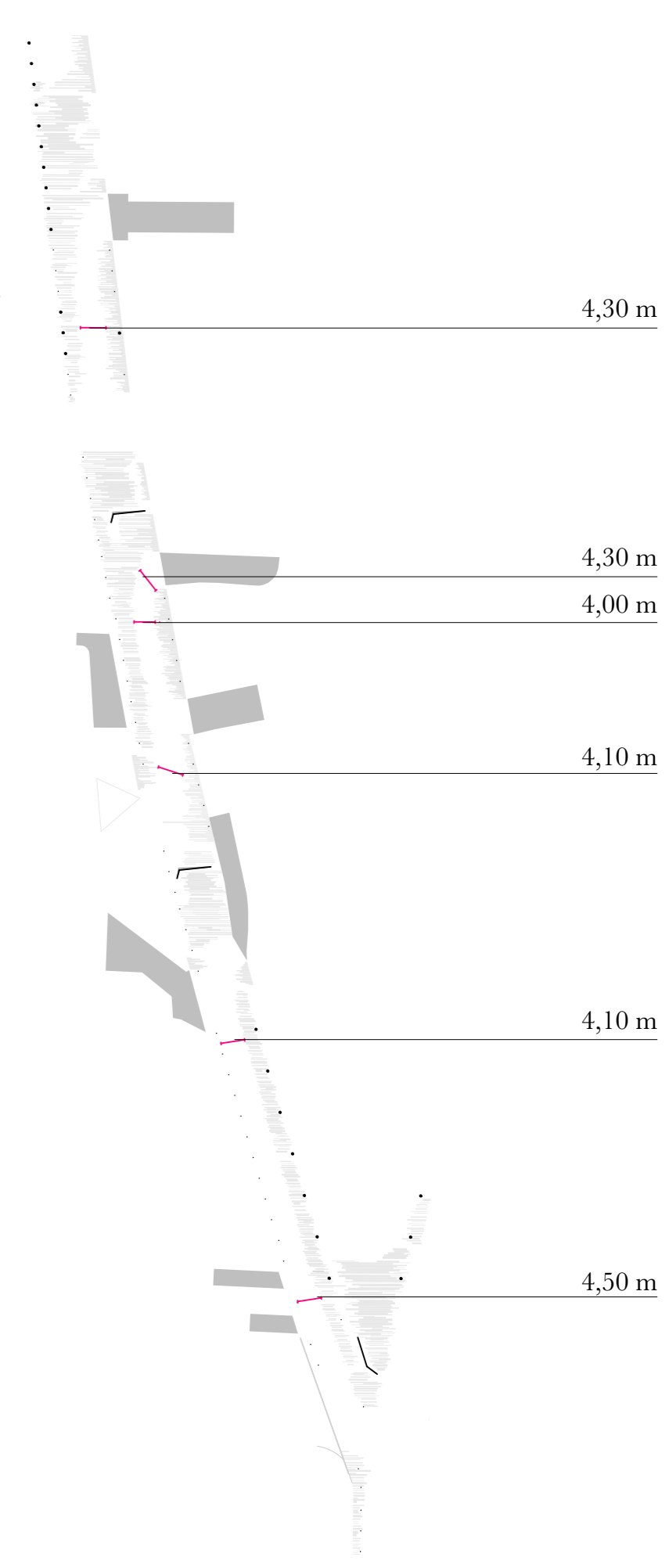


4. Sistema di illuminazione

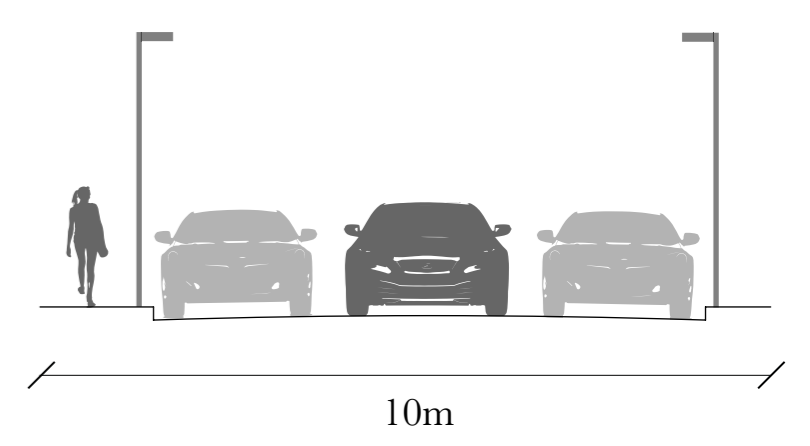
I GIARDINI URBANI

Un rifugio climatico, un luogo più intimo e domestico per la città

Calle de la Muralla fa parte del sistema di strade che disegnano la nuova rete pedonale di Vilassar de Mar. In particolare, collega Plaza de la Estación e la Rambla con la Placita del Mar. Questa si conetterà con la Carretera de Argenton, che porta dalla montagna al lungomare. Il nuovo disegno della via vuole adattarsi ai nuovi flussi del collegamento montagna-stazione-mare deve garantire l'accesso pedonale e carrabile alle residenze.



Accessi alle residenze e dimensione del percorso carrabile



Sezione stato di fatto 1:100



Sezione di progetto 1:100

