

APPROFONDIMENTO PROGETTUALE | SISTEMA MULTIFUNZIONALE DI ALPEGGI IN VAL LUNGA

Val Tartano
scala 1:10.000

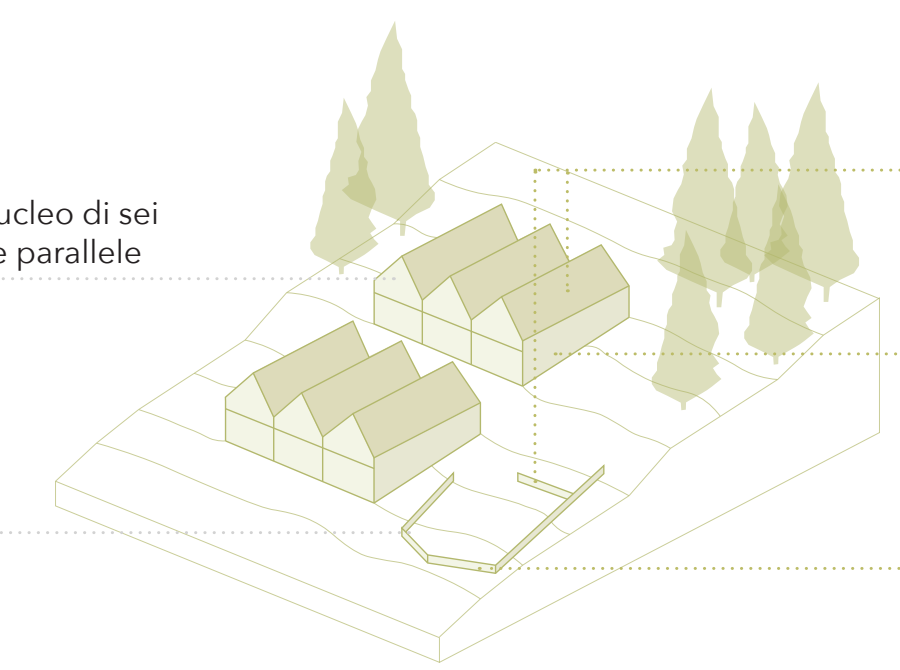
MALGHE OGGETTO DI INTERVENTO

2 MALGA GERLO (ALPE GERLO)

STATO DI FATTO

casera costituita da un nucleo di sei baite disposte su due file parallele

calecc e barech




INTERVENTO PROGETTUALE

recupero dei fabbricati e delle strutture tipiche d'alpeggio

spazi destinati alla didattica e a corsi di formazione sulle attività legate al settore agro-silvo-pastorale

spazi aperti delimitati, attrezzati con tavoli e sedute, per attività e laboratori didattici

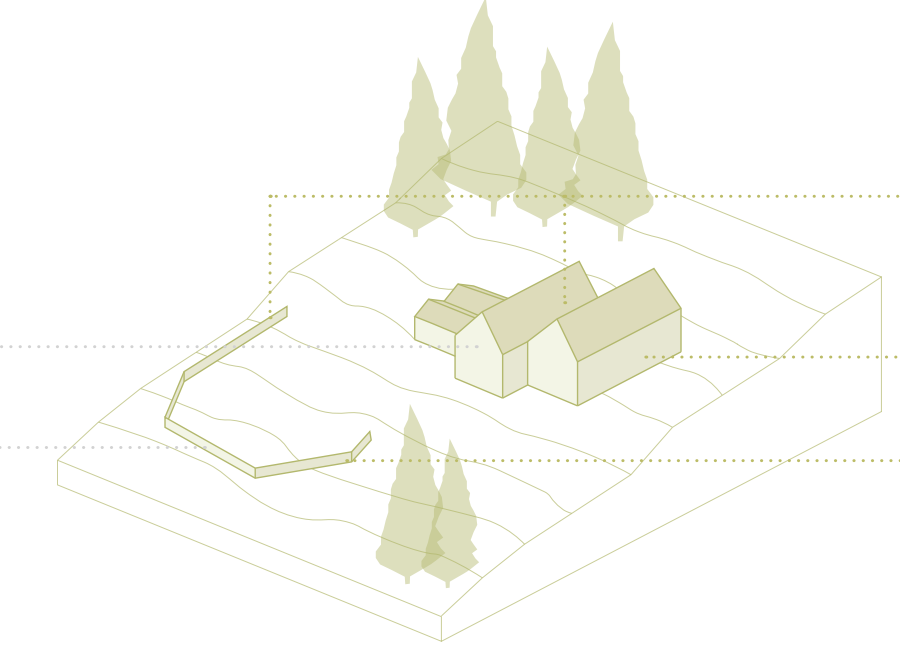


3 MALGA CANALE (ALPE GERLO)

STATO DI FATTO

casera costituita da un nucleo di quattro baite

calecc e barech



INTERVENTO PROGETTUALE

recupero dei fabbricati e delle strutture tipiche d'alpeggio

nuova sede del Parco delle Orobie Valtellinesi

nuove aree di sosta attrezzate con sedute



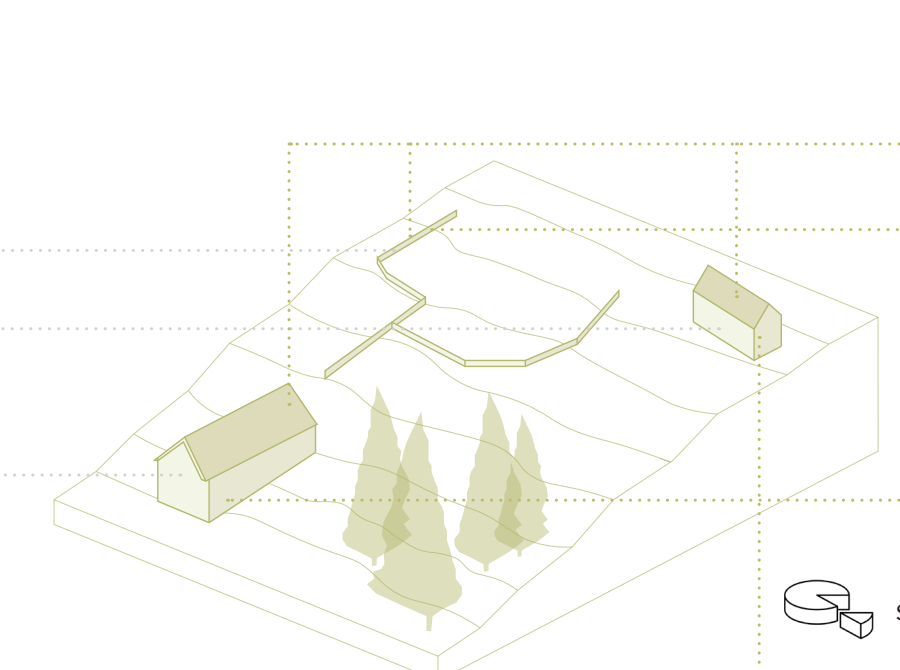
6 7 MALGHE GAVEDONE E GAVEDINO (ALPE GAVEDONE)

STATO DI FATTO

calecc e barech

casera Gavedino

casera Gavedone



INTERVENTO PROGETTUALE

recupero dei fabbricati e delle strutture tipiche d'alpeggio

nuove aree di sosta attrezzate con sedute

nuovo agriturismo situato lungo il sentiero tematico degli alpeggi, attraverso il quale si può avere esperienza diretta della vita d'alpeggio

spazio per la degustazione e la vendita di prodotti, situato lungo il sentiero tematico degli alpeggi



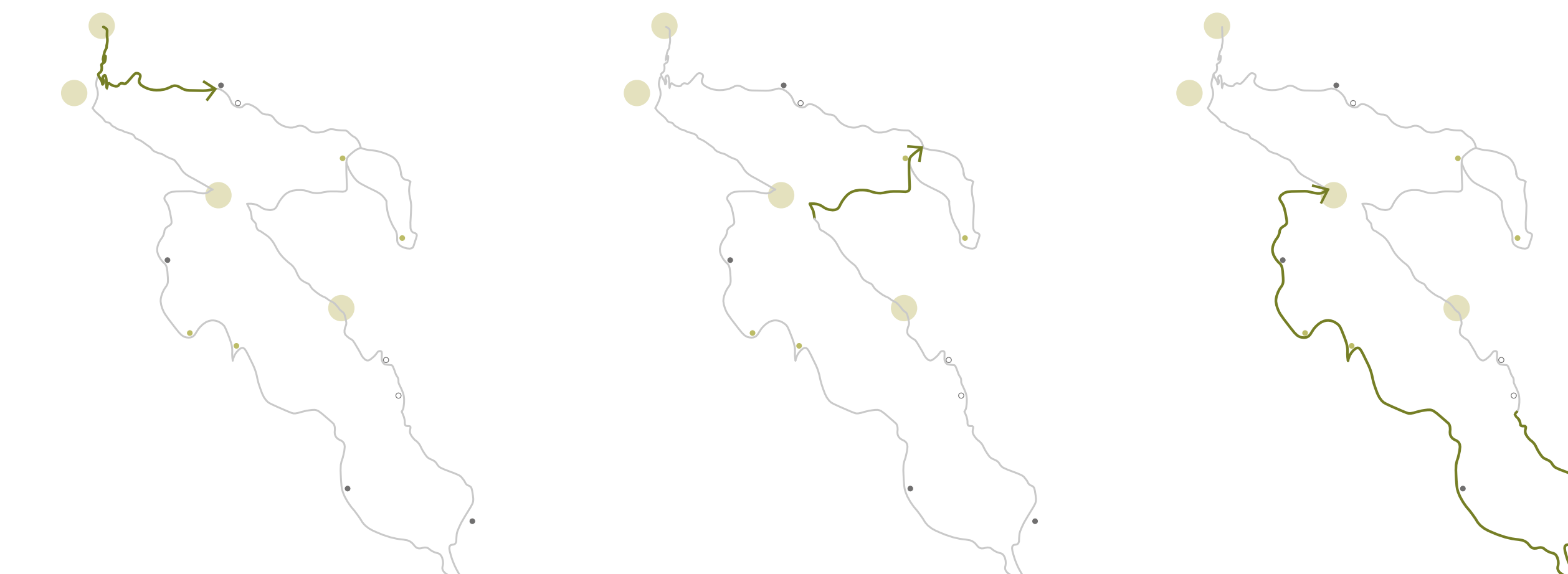
STRATEGIE E RAPPORTO CON IL FONDOVALLE



Il sistema multifunzionale degli alpeggi della Val Lunga mira a rispondere all'esigenza di instaurare un rapporto tra l'alta quota e le località di versante e di fondovalle: sono previste attività legate al settore agro-silvo-pastorale che permettano la conoscenza dell'alpeggio in quanto elemento identitario delle terre d'alta quota. In particolare è previsto l'inserimento di attività didattiche e di spazi legati alla vendita e alla degustazione presso l'area del Consorzio turistico di Morbegno e nei centri storici di Talamona e Tartano.

- B** Migliorare la fruibilità e l'accessibilità delle strade di collegamento tra il fondovalle e i versanti
- C** Migliorare l'accessibilità della rete sentieristica tra le località di versante e le terre d'alta quota
- E** Favorire la fruizione del Parco delle Orobie Valtellinesi in quanto riserva naturale tutelata
- F** Realizzare sistemi multifunzionali che connettano attività agricolo-pastorali e attività turistiche
- G** Promuovere nei centri di fondovalle e nelle località sui versanti le attività agricolo-pastorali e turistiche presenti in alta quota
- H** Favorire attività formative e didattiche per la conoscenza e la tutela del territorio

NUOVI SENTIERI TEMATICI



A SENTIERO DEI FIORI E DELLE ERBE AROMATICHE-OFFICINALI

Punto di partenza: Tartano - S. Barnaba
Punto di arrivo: Malga Torrenzuolo
Lunghezza: 2 km
Durata: 1 h 30 min
Dislivello: 550 m
Difficoltà: T (turistico)

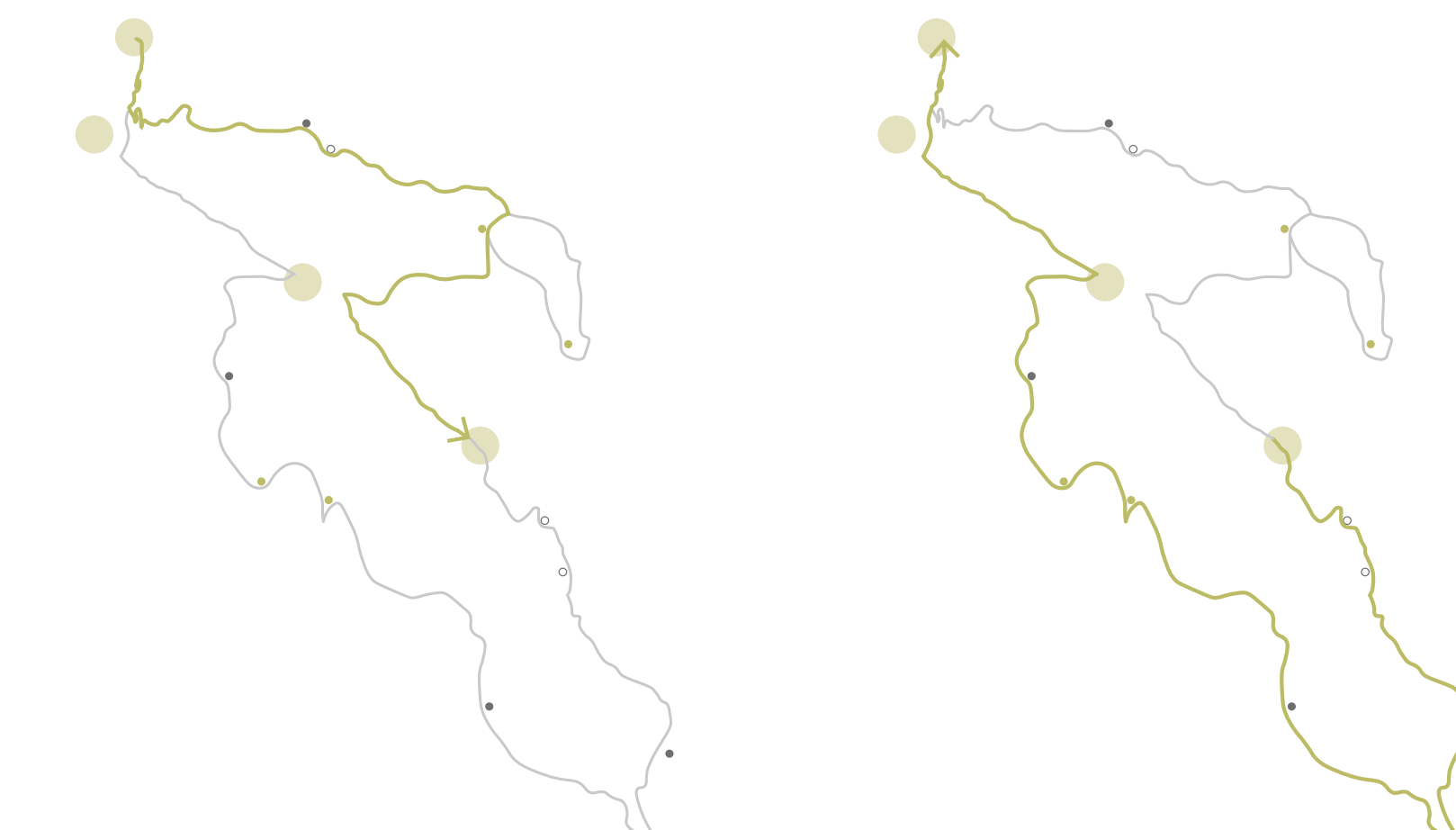
B SENTIERO DELLE SCULTURE IN LEGNO

Punto di partenza: Piana
Punto di arrivo: Malga Gerlo
Lunghezza: 1,5 km
Durata: 2 h
Dislivello: 650 m
Difficoltà: E (escursionistico)

C SENTIERO DEGLI ALPEGGI

Punto di partenza: Rifugio Beniamino
Punto di arrivo: Piana
Lunghezza: 5,5 km
Durata: 5 h 30 min
Dislivello: 1180 m
Difficoltà: E (escursionistico)

SENTIERI DELL'ANELLO PRINCIPALE



ANELLO DELLA VAL LUNGA (TRATTO 1)

Punto di partenza: Tartano - S. Barnaba
Punto di arrivo: Arale
Lunghezza: 7 km
Durata: 6 h
Dislivello: 1160 m
Difficoltà: E (escursionistico)

ANELLO DELLA VAL LUNGA (TRATTO 2)

Punto di partenza: Arale
Punto di arrivo: Tartano - S. Barnaba
Lunghezza: 9,5 km
Durata: 7 h
Dislivello: 1200 m
Difficoltà: EE (escursionisti esperti)

LEGENDA

ELEMENTI DI STRUTTURA

SISTEMA AMBIENTALE E DEL PAESAGGIO

- corsi d'acqua
- bacini naturali
- cime montuose
- confine del Parco delle Orobie Valtellinesi
- SISTEMA ANTROPICO
- tessuto urbanizzato
- rete stradale
- strada sterrata
- SISTEMA DELLA MOBILITA'
- parcheggio
- SISTEMA DEI SERVIZI E DEGLI ELEMENTI D'INTERESSE
- elementi d'interesse turistico
- strutture ricettive

ELEMENTI DI PROGETTO

SISTEMA DELLA MOBILITA'

- fermata di autobus con nuova pensilina
- nuove fermate di trasporto pubblico (navetta/jeep)
- nuovo parcheggio
- tratto stradale con nuovo marciapiede
- tratto stradale con nuova protezione
- SISTEMA DEI SERVIZI E DEGLI ELEMENTI D'INTERESSE
- località principali oggetto di riqualificazione
- nuovo servizio (noleggio, infopoint) all'inizio del sentiero
- nuovo Infopoint
- nuovo spazio destinato alla vendita di prodotti locali

SISTEMA RURALE

- alpeggi inattivi oggetto di intervento
- malghe inattive oggetto di intervento
- barech (struttura tipica d'alpeggio) oggetto di intervento
- calecc (struttura tipica d'alpeggio) oggetto di intervento
- SISTEMA DELLA FRUIZIONE DEL PAESAGGIO
- percorso escursionistico principale del sistema multifunzionale
- sentiero oggetto di manutenzione
- nuovi percorsi tematici
- nuova Porta del Parco delle Orobie Valtellinesi
- nuove aree con segnaletica

