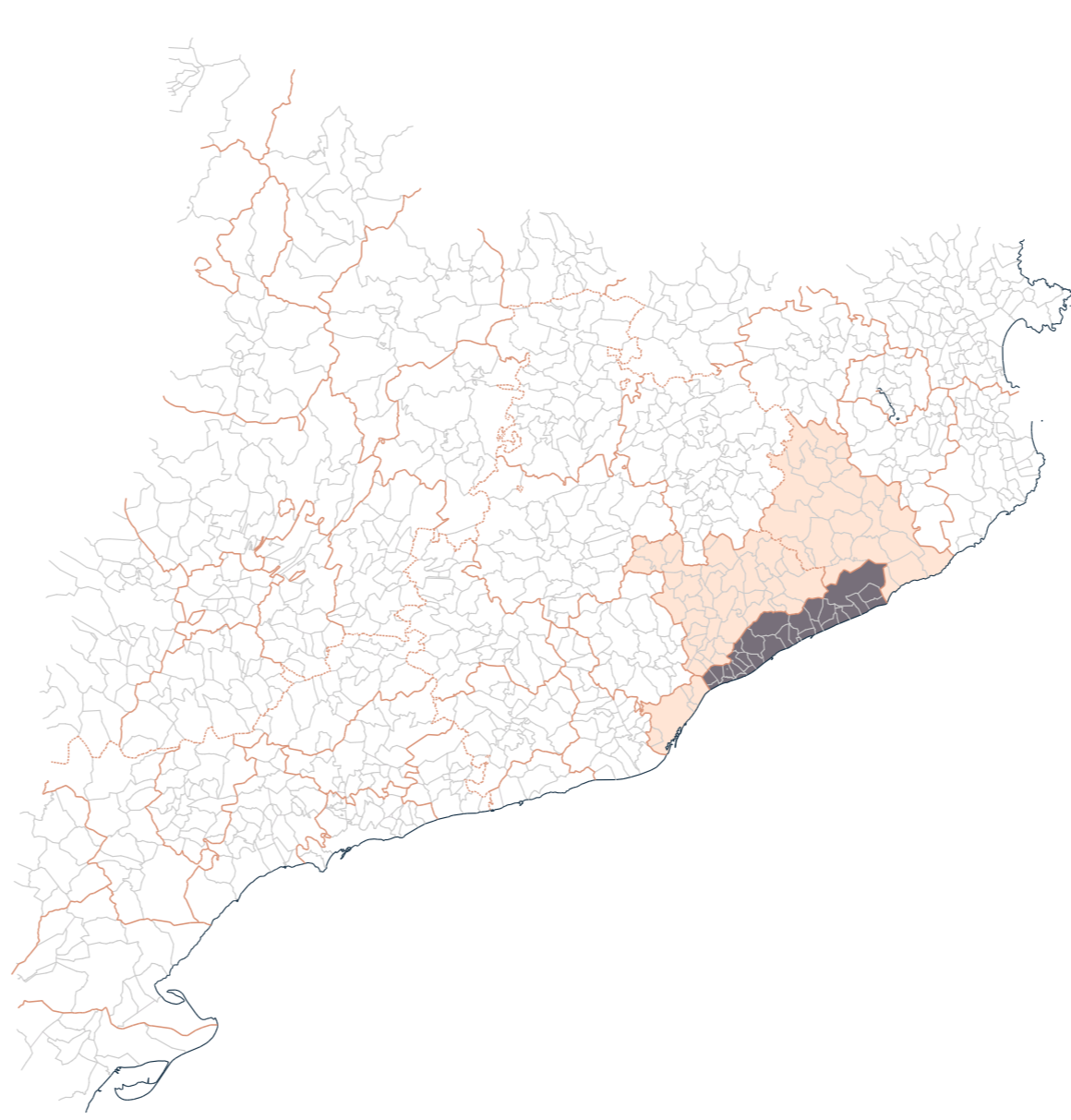
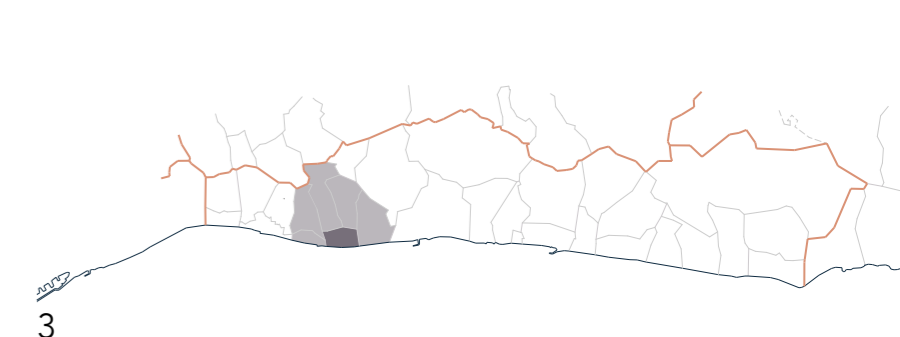




1. La Catalogna nel contesto Europeo
2. La Catalogna e il Maresme
3. Vilassar de Mar all'interno del Maresme



2



3

IL TERRITORIO DEL MARESME

Maresme = lat. *maritima*, stesso significato del catalano, "appartenente al mare"

Così si chiama questa regione, situata a nord-est di Barcellona, dalla complessa morfologia, costituita dalla catena montuosa Serralada Litoral, la fascia collinare e la zona costiera. I torrenti del Maresme, perpendicolari alla dorsale costiera, spesso seguono linee di faglia e raccolgono piccoli affluenti lungo la discesa. Rappresentano da sempre una caratteristica molto significativa del paesaggio naturale e dell'identità della regione; svolgono inoltre importanti funzioni idrologiche, ecologiche e sociali. Il sistema dei grandi parchi e delle aree naturali si articola seguendo i vari massicci che compongono la Cordigliera Costiera.

Il Pla Territorial Metropolità de Barcelona prevede, per quanto riguarda le infrastrutture di trasporto, il trasferimento della linea suburbana Barcellona-Mataró nell'entroterra, al fine di aumentare la sua copertura territoriale su alcuni nuclei urbani che sono estesi verso l'interno e migliorare la qualità ambientale della facciata costiera delle città interessate.

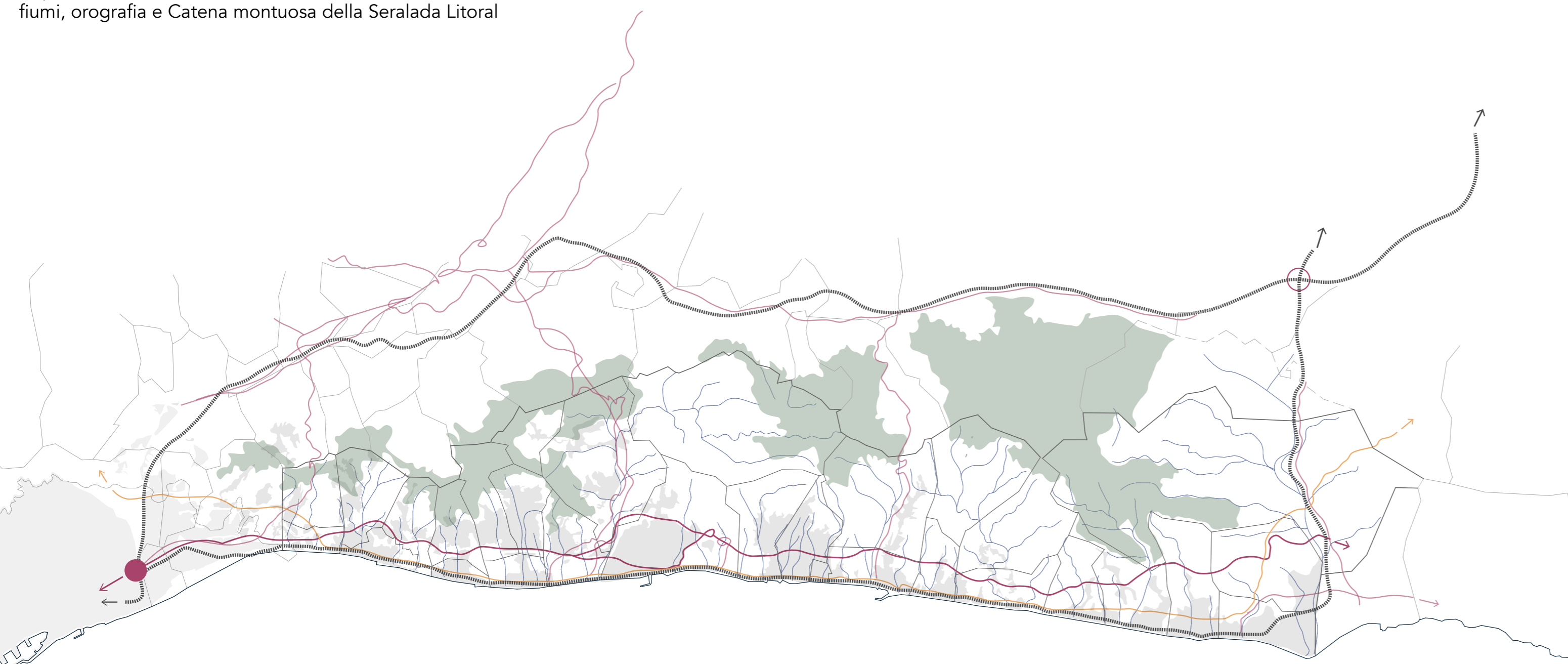
Nel Basso Maresme, considerando il comune di Vilassar de Mar come area di progetto, si tratta principalmente di agire sulla fascia costiera e sulla sua ricucitura con il nucleo urbano. E' proprio partendo da questo che la proposta inserisce il progetto del waterfront all'interno di un sistema più ampio che vede il fronte costiero come punto cardine di incontro non solo con la città ma anche con tutto il contesto paesaggistico: è dove si concludono i fiumi, è dove si affacciano i monti, è dove sorgevano i primi insediamenti. In questo modo si estende; da una semplice linea limite si ramifica all'interno del paesaggio dell'entroterra come le radici di un albero.



Inquadramento morfologico del Maresme: fiumi, orografia e Catena montuosa della Serralada Litoral

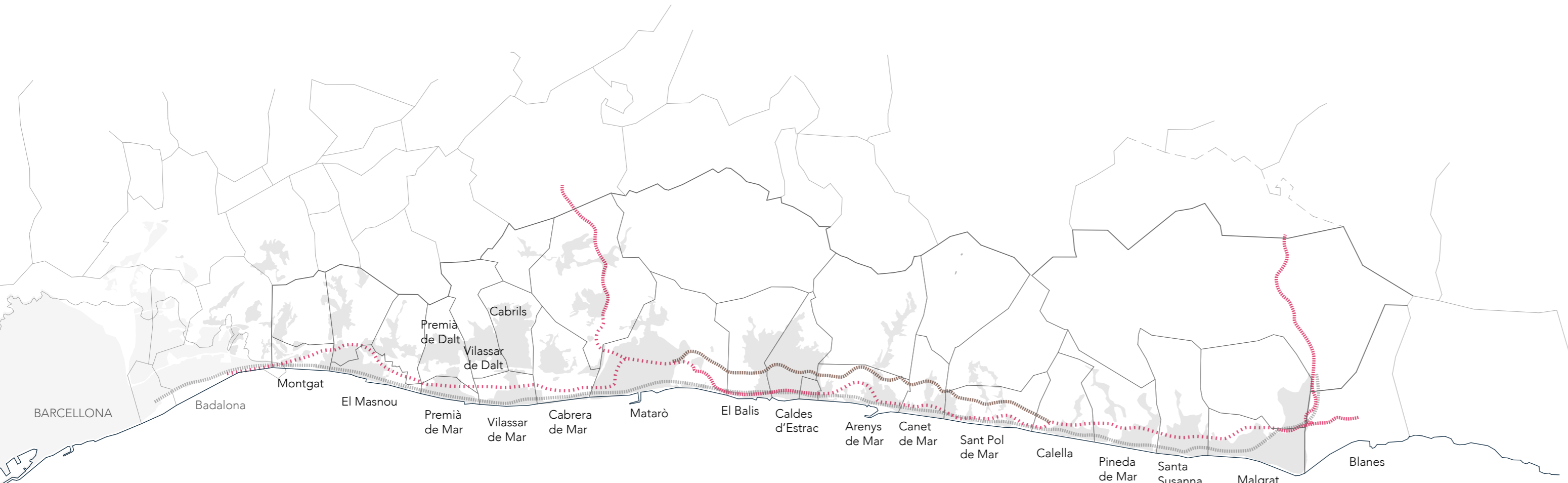
RELAZIONE CON IL MARE
BIODIVERSITÀ
SERVIZI
AGRICOLTURA

	RELAZIONE CON IL MARE	BIODIVERSITÀ	SERVIZI	AGRICOLTURA
MONTGAT	●	●	●	●
EL MASNOU	●	●	●	●
PREMIÀ DE MAR	●	●	●	●
VILASSAR DE MAR	●	●	●	●
CABRERA DE MAR	●	●	●	●
MATARÓ	●	●	●	●
EL BALIS	●	●	●	●
CALDES D'ESTRAC	●	●	●	●
ARENYS DE MAR	●	●	●	●
CANET DE MAR	●	●	●	●
SANT POL DE MAR	●	●	●	●
CALELLA	●	●	●	●
PINEDA DE MAR	●	●	●	●
SANTA SUSANNA	●	●	●	●
MALGRAT DEL MAR	●	●	●	●
BLANES	●	●	●	●



Sistema infrastrutturale del Maresme

- Rete ferroviaria attuale
- Avenit Nacional
- Sistema autostradale primario e secondario
- Confini comunali
- Intercambio ferroviario
- Incrocio della linea ferroviaria senza intercambio



Spostamento della linea ferroviaria previsto dal Pla Territorial Metropolità de Barcelona

- Linea ferroviaria prevista dal PTMB (parte interrata)
- Linea ferroviaria prevista dal PTMB (parte in superficie)
- Alternativa di linea ferroviaria
- Linea ferroviaria esistente



Il comune di Vilassar de Mar: evidenziata l'area di progetto e le stazioni previste dal Pla Territorial Metropolità de Barcelona

0 1 5 10 Km