

# LA NUOVA RETE ECOLOGICA DEL BASSO MARESME

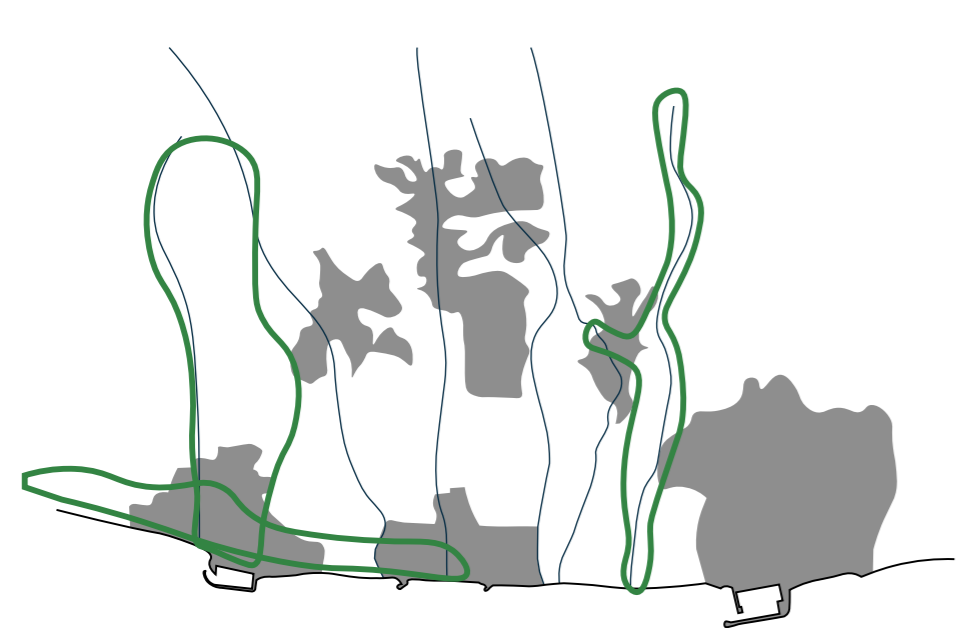
**Un'infrastruttura verde per integrare gli attuali percorsi e punti di interesse selezionati in un sistema ad anelli interdipendenti**

La strategia fondante il progetto è definire un corridoio verde che attraversi le differenti soglie paesaggistiche del Basso Maresme, collegandone i centri abitati. Si tratta di un sistema ad anelli che rintraccia i percorsi agricoli e montani esistenti, ai quali viene connesso il percorso del lungomare, e che ingloba un'altra rete di percorsi naturali secondari. Questi si diramano poi nel paesaggio agricolo-montano e intersecano città e luoghi di grande valenza paesaggistica (come il Parco della Serralada Litoral Marina, l'area archeologica di Can Boquet e il Castel de Burriac) e degli spazi residui agricoli aventi grande potenzialità come future aree di svago, culturali, produttive e nodi di biodiversità. Una volta definito il principale percorso, viene presentato anche un sistema di sotto-percorsi (in cui esso si suddivide) in modo tale che la rete ecologica possa interagire a diverse scale e servire tutte le città di quest'area del Maresme: Vilassar de Mar, Cabrera, Cabriels, Vilassar de Dalt, Premià de Mar e Matarò.

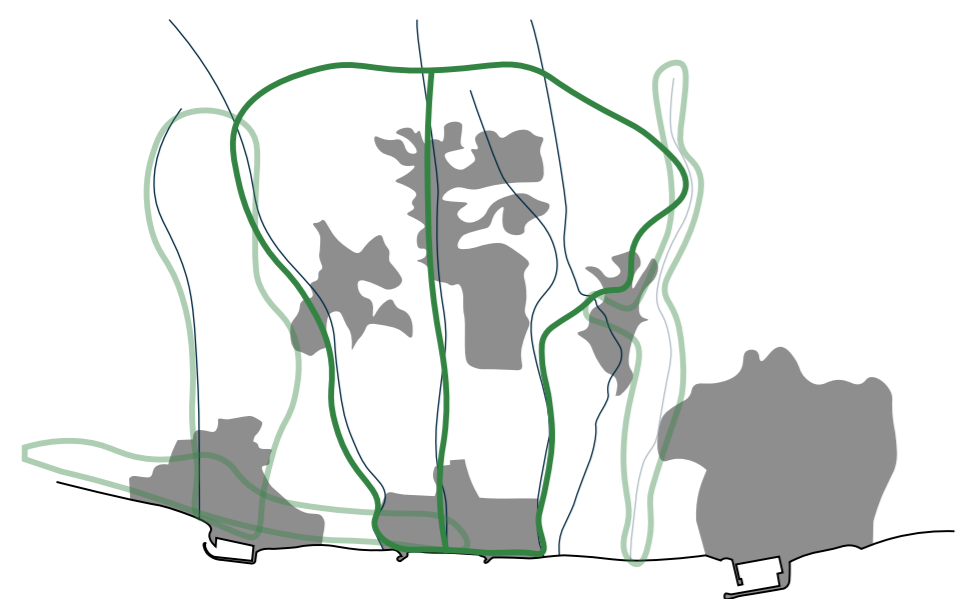
Inoltre questa nuova infrastruttura verde si conetterà ai corridoi ecologici esistenti di Premià de Mar e della Riera d'Argentona (Matarò), agendo come un futuro elemento connettore tra sistemi ecologici già consolidati, per unirli in un sistema in continua relazione e interdipendenza.

## PUNTI DI INTERESSE


- |                           |                                    |
|---------------------------|------------------------------------|
| 1. Fronte marittimo       | 14. Mirador de Montcabrer          |
| 2. Piscina delle maree    | 15. Cava de les Encantadores       |
| 3. Terrazze verdi         | 16. Castell del Burriac            |
| 4. Club nautico           | 17. Font del Ferro                 |
| 5. Via verde              | 18. Roca de l'Angel                |
| 6. Giardini Urbani        | 19. Roques d'en Vivò               |
| 7. Piazza della stazione  | 20. Turò del Cires                 |
| 8. Campi sportivi         | 21. Parque de la Serralada Litoral |
| 9. Canale                 | 22. Dolment Can Boquet             |
| 10. Campi agricoli e orti | 23. Creu den Boquet                |
| 11. Pineta                | 24. Cova de Granota                |
| 12. Parco urbano          | 25. Campi agricoli e orti          |
| 13. Canale                | 26. Parco urbano                   |



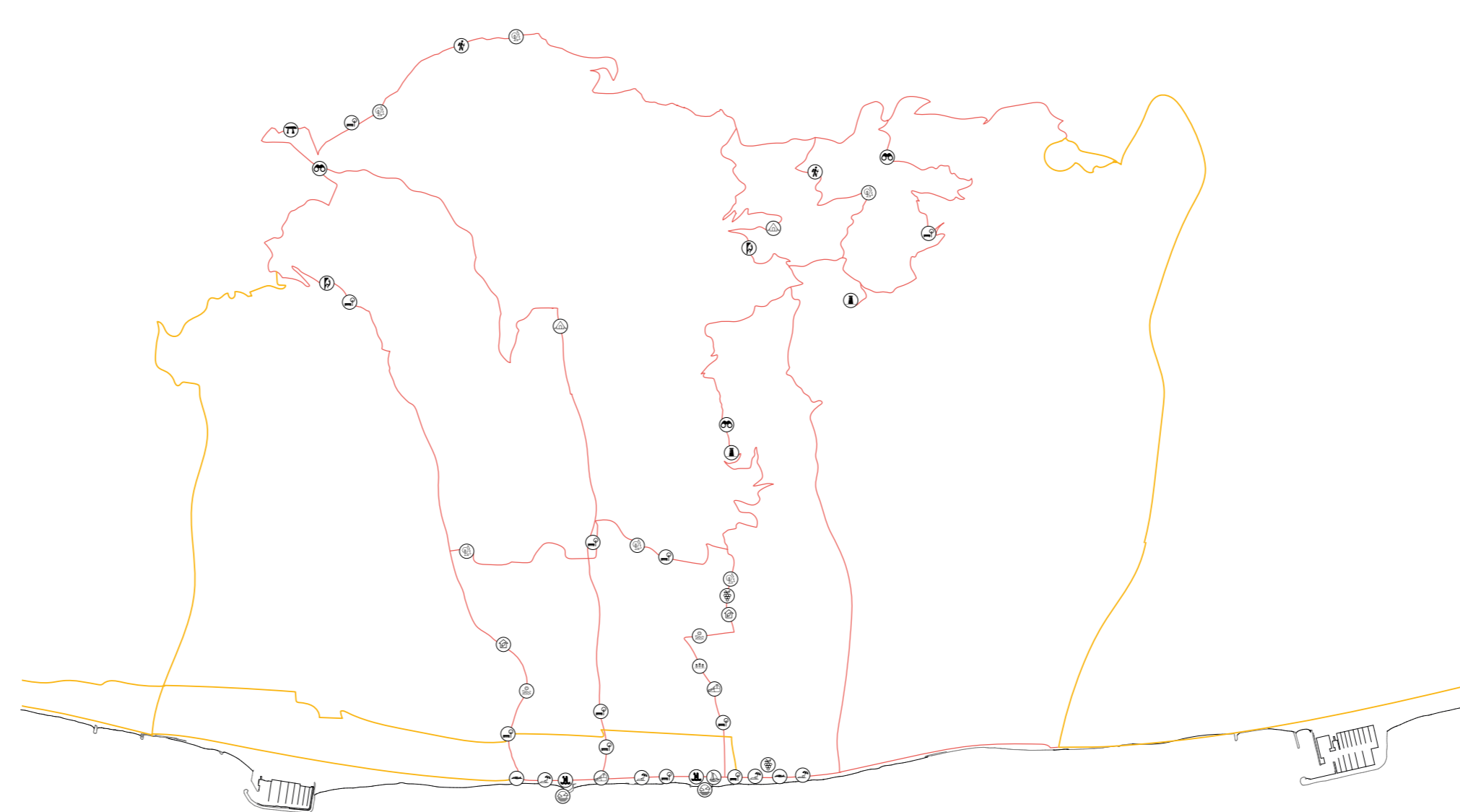
**Tempo zero**  
Situazione attuale degli anelli ecologici:  
-Premià de Mar-Premià de Dalt  
-Fiume di Matarò  
-Costa di Premià de Mar



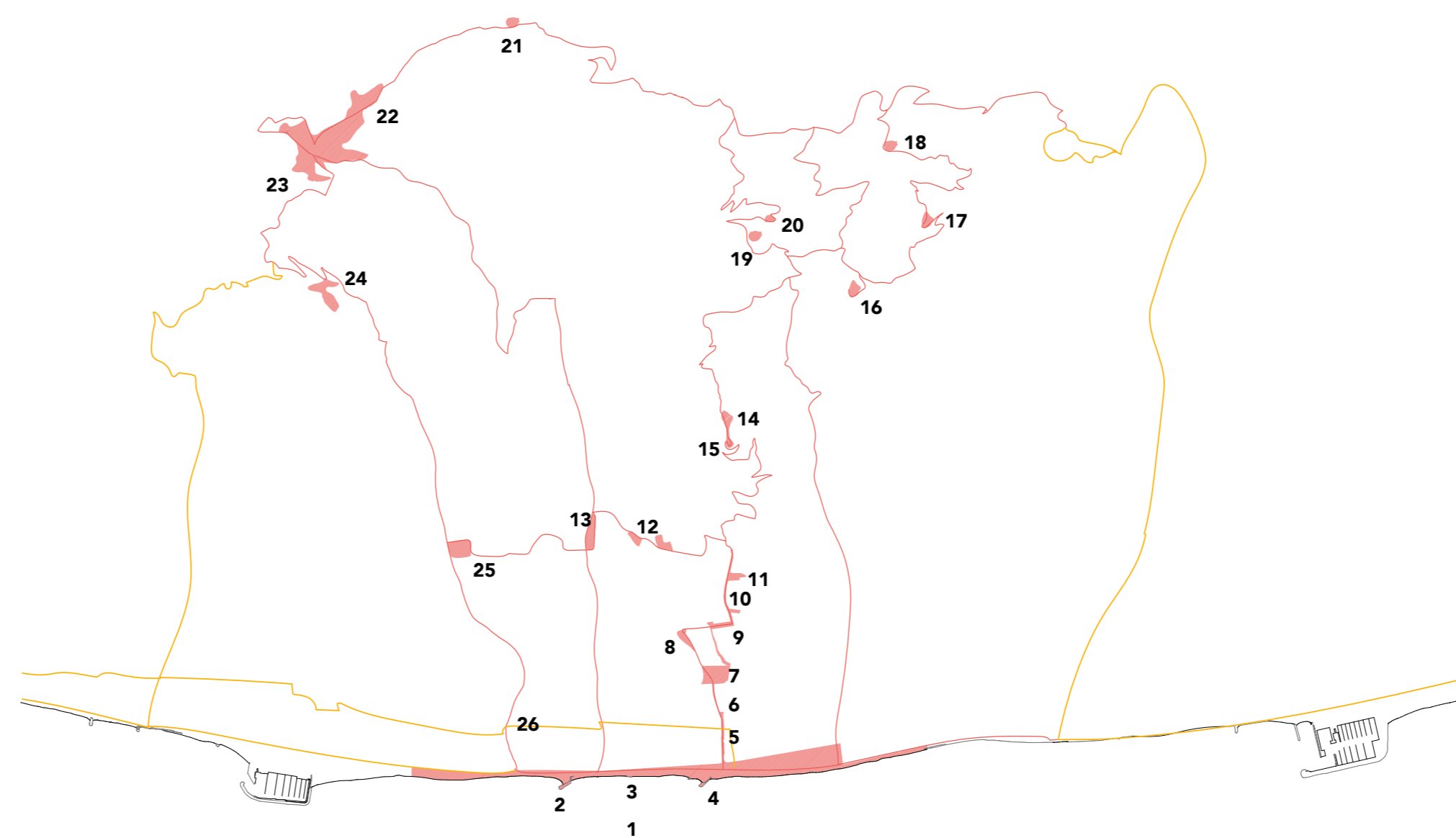
**Tempo uno**  
Implementazione del sistema degli anelli consolidati con l'aggiunta di un anello verde di raccordo



**Tempo due**  
Previsione futura per uno sviluppo a grande scala di anelli ecologici che lavorano su più ambiti del territorio del Maresme.



1. Le attività degli anelli



2. I luoghi degli anelli

